

Empfehlungen für Mountainbiker

- * Das Radfahren im Wald ist nur auf Straßen und Wegen gestattet.
- * Das Verlassen von Wegen und Quer-, Wald- und Feldeinfahrten ist nach § 11 Landesforstgesetz ausdrücklich verboten.
- * Jeder Radfahrer muss Geschwindigkeit und Fahrweise einschätzen können und den Gelände-, Weg- und Witterungsverhältnissen anpassen.
- * Das Tragen von Helmen wird allen Bikern empfohlen.
- * Das Radfahren auf Forst- und Wirtschaftswegen sowie auf Gemeindestraßen geschieht auf eigene Gefahr. Jegliche Haftung seitens der Gemeinde, der Forstverwaltung oder der Grundstückseigentümer muss ausdrücklich ausgeschlossen werden.



Eitorf erleben!

Tourist Information

Rathaus, Markt 1
53783 Eitorf
Telefon +49 2243 19433
Telefax +49 2243 89179
touristinfo@eitorf.de
www.eitorf-erleben.de



Naturregion
Sieg

Touren-Tipps für Mountain-Biker

Tour 4

54 km nördlich und südlich der Sieg



Eitorf erleben!


Die Strecke ist zum Teil unbefestigt bis steinig und stellt Anforderungen an Fahrkönnen und Kondition





Streckenprofil: 856 Höhenmeter

Maximale Steigung: 17,2 %






**Streckenverlauf: Bourauel • Merten • Krabachtal
Obereip • Hüppelröttchen • Herchen Bf • Eitorf**

Start/Ziel: Bahnhof Eitorf

- ▶ Einfahrt in Schulgasse (P+R-Anlage) bis **Einmündung** Brückenstraße.
- ▶ **Links** abbiegen, geradeaus über die Brücke, dann **scharf rechts**, nach 50 m **rechts** auf den Radweg.
- ▶ Am Ende des Siegdamms **links** auf L 87, **geradeaus** zum Ort Bourauel, diesen **durchfahren** bis Abzweig Hohn.
- ▶ **Rechts** abbiegen, nach 100 m Wanderparkplatz rechte Hand. Diesen geradeaus überfahren ins Mengbachtal Wanderweg  Ca. 2 km auf befestigtem Waldweg **leicht ansteigend** bis zum nächsten Wegekrenz.
- ▶ **Rechts** abbiegen und ca. 1 km **steil bergauf** durch eine Tannenschonung bis zu einer Schranke (260 m ü.M.).
- ▶ **Links** abbiegen und ca. 1 km geradeaus bis zum Hinweis „Litterscheid“ (Wanderweg **X12**). Dem Schild folgend bis zur nächsten Kreuzung.

- ▶ **Links** abbiegen und 2 km auf dem Wanderweg **A 9** bis Ort Honscheid. Diesen durchfahren bis Abzweig Neuenhof.
- ▶ **Rechts** abbiegen, durch Neuenhof hindurch ins Tal (Wanderweg **A 3**) – **immer links halten** – über den Bach direkt zur Sieg (ca. 3 km).
- ▶ An der Sieg **rechts** abbiegen auf Wanderweg  bis zur nächsten Brücke. Hier **links** auf den Radweg  Die Sieg überqueren und hinter der Ortschaft Bülgenuel wieder die Sieg überqueren. Weiter bis S-Bahnhof Merten, da **rechts** abbiegen.
- ▶ Dem Verlauf der Straße Burgweg folgen bis zum Ort Merten. An der Dorfpumpe **rechts** auf die Schloßstraße und weiter über die Siegbrücke **zur L 333**.
- ▶ An der L 333 **links** abbiegen, dann kurz vor der Bushaltestelle **rechts** ab auf Wanderweg  **NP4 (leicht ansteigend)**.
- ▶ An der Wegespinne (hinter letztem Haus linke Seite) **rechts** ab auf den **WDE/NP 4/**  ins Krabachtal. Auf diesem Weg bleiben und 1,5 km auf **schwierigem Weg** bis zur Einmündung in die Krabachtalstraße.
- ▶ Hier kurz **links** und gleich wieder **rechts** ab auf den Wanderweg **A 1,2**. An den Fischteichen vorbei bis zur nächsten asphaltierten Straße.
- ▶ **Rechts** ab über den Bach und gleich wieder **links** ins Tal. Zwei Bäche überqueren und **immer geradeaus**, Bach links liegenlassen. Nach ca. 5 km der Ort Meisenbach (270 m ü.M.). Auf der Straße

links aus Meisenbach hinaus. Nach 800 m rechte Hand der „Dreiherrenstein“.

- ▶ Diesen **rechts** liegen lassen und auf K 27 einbiegen. Hier **rechts** ab, danach ca. 150 m bis zur **Einmündung** in die L 86.
- ▶ **Links** ab, nach ca. 30 m **rechts** in den **Wirtschaftsweg**. Den Hügel mit Wäldchen **links herum** umfahren (**steiler Anstieg**), nach ca. 400 m Kirche von Kircheib. Diese **rechts** liegen lassen, weiter **geradeaus** bis zur B 8.
- ▶ **Links** ab, durch Ort Kircheib hindurch, hinter **Friedhof links** in den Wald, dann 4 km immer **geradeaus** bis zur Mooshütte (340 m ü.M.).
- ▶ Mooshütte rechts liegen lassen, **geradeaus** in Wanderweg   Ca. 5 km auf dem Weg weiterfahren bis nächste Kreuzung (Hinweisfindling rechts). **Links** bis nächste Kreuzung, wieder **links** bis zur Kalka Hütte.
- ▶ Vor der Kalka Hütte stehend den **rechten asphaltierten** Weg ins Tal nehmen. **Vorsicht! Bis 11 % Gefälle!** Auf dem Weg   3,5 km fahren, dann **rechts** ab auf den Wanderweg **K**, der in vielen Windungen oberhalb der Sieg bis Igelshof auf die L 312 verläuft.
- ▶ An der L 312 **links** ab über die Brücke (Sieg) und unter der Bahnunterführung durch bis Parkplatz rechte Hand, direkt hinter der Bahnunterführung. Dort wieder **rechts** ab auf den Radweg  und ca. 9 km bis Eitorf. Dort die Siegbrücke überfahren und der Radwegebeschilderung zum Bahnhof folgen (ca. 300 m).