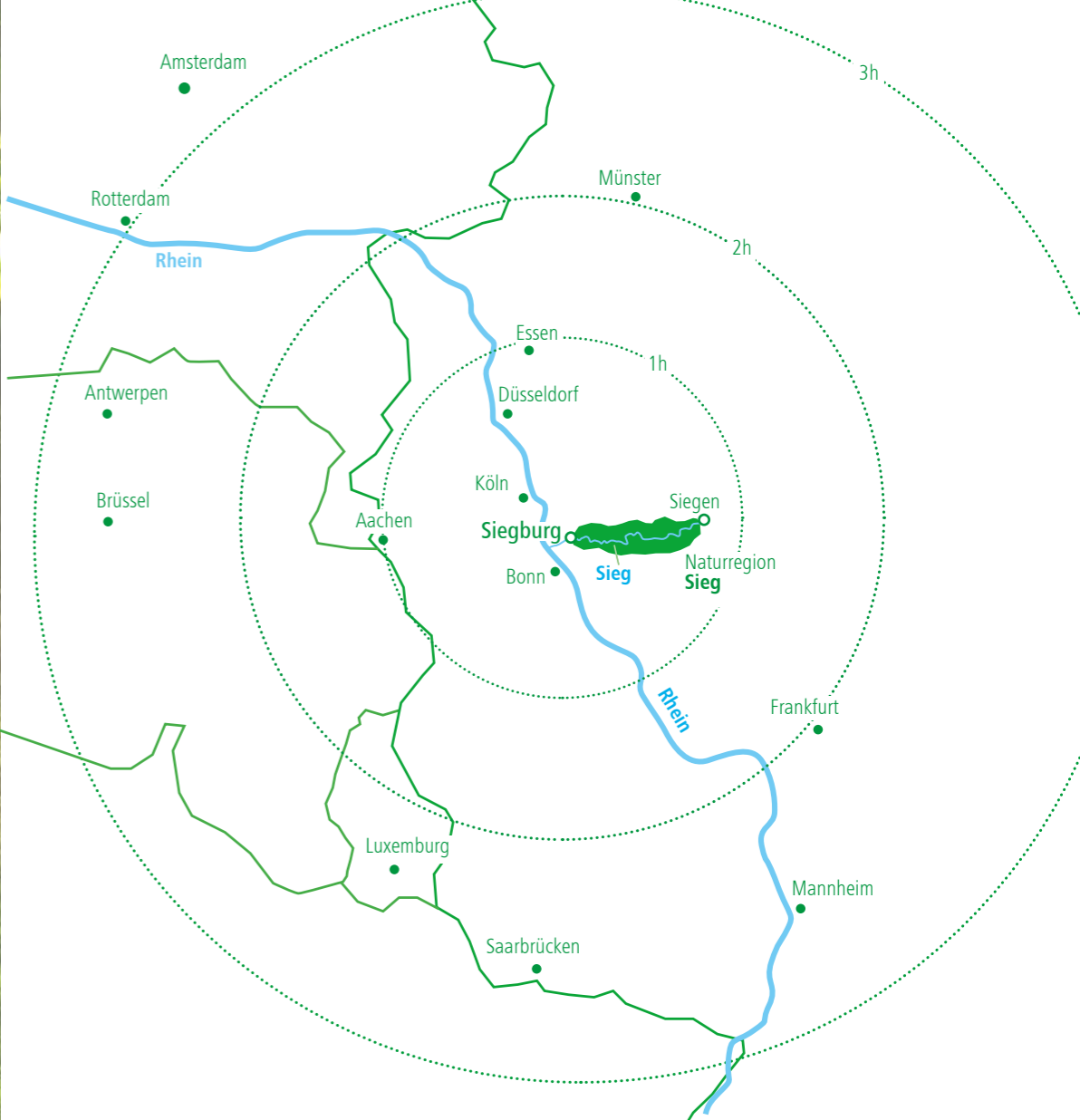


Mal eben Urlaub ...

Raus aus dem Alltag – rein ins Siegtal



Natureregion
Sieg



So grün, so nah, so erlebnisreich ...

Lust auf die kleine Auszeit zwischendurch? Einfach mal ein Wochenende oder ein paar Tage relaxen oder aktiv sein? Die Naturregion Sieg macht's möglich. Gerade von den nahen Ballungsräumen aus seid ihr schnell hier – so bleibt mehr Zeit zum Entspannen und Entdecken. Dank der guten Anbindung an Autobahn und ICE reist ihr auch aus der Ferne schnell und bequem an.

Kommen, staunen, länger bleiben! Die Landschaft an der Sieg mit ihrer ursprünglichen Natur ist voll überraschender Vielfalt – und immer noch ein Geheimtipp. Hier erwarten euch authentische Orte, geschichtsträchtige Plätze und echte Gastfreundschaft zwischen Flusstälern, Bergen, Auen, Obsthainen und Pferdeweiden. Da stellt sich das Urlaubsfeeling von alleine ein. Wer länger bleibt, hat mehr davon: mehr Erholung oder mehr Action. Zum Beispiel beim Wandern, Radfahren und Wassersport.

Erlebnis Natur

Natürlich. Vielfältig. Besonders. Die Naturregion Sieg beeindruckt mit scheinbar unendlichen Wäldern, Wiesen und immer wieder Wasser. Beim Wandern und Radfahren werdet ihr kaum einem Menschen begegnen, dafür aber vielen teils seltenen Pflanzen und Tieren. In den traumhaften Landschaften zwischen Bergen, Tälern, Wiesen und Fluss stellt sich schnell eine wohltuende Entschleunigung ein. Auch ein Kurzurlaub entfaltet so Langzeitwirkung.



Flusslandschaft Sieg

Die Sieg ist das unverkennbare Herzstück der Naturregion. Ob auf Wander- oder Radwegen, während der Zugfahrt oder der Burgbesichtigung – immer wieder ergeben sich faszinierende Aussichten ins wildromantische Flusstal oder die Wege begleiten den sich durchs Tal schlängelnden Lauf. Mal ist die Sieg unscheinbar und mal zeigt sie ihre ganze Pracht. Wie am mehrstufigen Siegwasserfall in Windeck Schladern, dem breitesten Wasserfall Nordrhein-Westfalens. Picknickpausen am lauschigen Ufer sorgen für frische Kraft und Entspannung mitten in der Natur. An vielen Stellen finden Fische, Vögel und seltene Arten eine geschützte Heimat. Im Sommer bieten euch ausgewiesene Bade- und Kanueinstiegsstellen Gelegenheit zu Erfrischung und Spaß im Wasser.

© Jiri Hampl

© Jiri Hampl



© Paul Meixner



Wandergenuss

Das ist der Gipfel: Erlebt, wie die Morgennebel aus dem Flusstal aufsteigen, oder genießt den Sonnenuntergang von einem der traumhaften Aussichtspunkte. Das Siegtal belohnt jeden, der hier unterwegs ist, mit magischen Naturschauspielen und faszinierenden Ausblicken. Mehr als 500 Kilometer pures Wandervergnügen laden euch ein zum Schauen und Entdecken.

Die 14 Etappen des Natursteig Sieg, plus Rheinanbindung, führen auf urigen Pfaden und Wegen durch Täler und über Höhen. Der einzigartige Vorteil: Ihr könnt einfach loslaufen – alle Etappen sind durch die Bahnstrecke im malerischen Siegtal verbunden und daher auch einzeln und ohne große Planungen begehbar. Der Zug bringt euch nach eurer Wanderung bequem zum Ausgangspunkt zurück.

Das gilt auch für die 28 abwechslungsreichen Erlebniswege. Mal leicht zu bewältigen, mal anspruchsvoll und herausfordernd führen die Rundwege Natur- und Kulturfreunde durch die schönsten Landschaften der Region.

Also: Raus aus dem Alltag und rein ins Siegtal!





Der Auenlandweg

„Deutschlands Schönster Wanderweg 2023“, zweiter Platz

„Erinnerst du dich noch ans Auenland, Frodo? Da wird bald Frühling sein. Alle Obstbäume stehen dann in voller Blüte. Und die Vögel bauen ihre Nester im Haselnussdickicht“

Filmzitat aus „Der Herr der Ringe - Die Rückkehr des Königs“

Der Auenlandweg entführt euch in eine magische Welt, dort, wo Westerwald und Sieg sich treffen. Die geheimnisvoll anmutenden Wälder und Wiesenlandschaften rund um den beschaulichen Ort Blickhausen erinnern an das „Auenland“, die Heimat der Hobbits im Fantasy-Klassiker „Der Herr der Ringe“. Unter mächtigen Eichen wandert ihr auf urigen Pfaden und begleitet vom Plätschern des Firzelsbachs durch Wiesen und Auen. Auf dem Rundweg überraschen euch zahlreiche kunstvoll aus Holz geschnitzte Fabelwesen.

Bei der bundesweiten Publikumswahl „Deutschlands Schönster Wanderweg“ erreichte unser Auenlandweg den zweiten Platz in der Kategorie Tagestouren. Der Auenlandweg ist einer der 28 Erlebniswege Sieg, die euch durch die grüne Natur und durch die bunte Kulturlandschaft der Naturregion Sieg führen.



Freiheit erfahren

Natur erleben, Neues entdecken, aktiv sein: Dazu lädt der Radweg Sieg ein – auf über 60 Kilometern von Windeck bis zur Mündung in den Rhein. Auch für Ungeübte ein Genuss, denn durch die stete Nähe zur Sieg gibt es nur wenige Steigungen. Unterwegs locken Cafés und Biergärten zum Verweilen: Wie wäre es mit einem Stopp am Siegwasserfall in Windeck-Schladern oder einem Bad in den Siegauen bei Mondorf?

Ihr möchtet mehr Kilometer, Landschaft und Zeit vor Ort? Dann kombiniert den Radweg Sieg mit den angrenzenden Rundtouren wie zum Beispiel den Touren Nisterflitzer, Höhenflug oder Stille Post. Durch die perfekte Anbindung ans Bahnnetz könnt ihr jeden Einstiegsort auf dem Radweg Sieg und den Radtouren leicht ansteuern oder mit dem Zug zum Ausgangspunkt zurückfahren.

Genusstour, Sporttour, Naturtour oder Berg- und Talfahrten mit dem E-Bike? Kein Problem, ein cleveres Knotenpunktnetz macht individuelle Tourenplanungen leicht. Besonderes Highlight im Sommer: Jeden ersten Sonntag im Juli heißt es „Siegtal pur – Autofreies Siegtal“. Dann gehört euch exklusiv die Straße und ihr erobert das Siegtal mit dem Fahrrad oder auf Inlinern.




Familienzeit

Freut euch auf Landschaft, Tiere und Abenteuer – hier wird euch etwas geboten! Für tierisch schöne Erlebnisse sorgen Alpakawanderungen oder ein Besuch im Tierpark Niederfischbach. Bei einer Tour über den Baumwipfelpfad „Panarbora“ erlebt ihr die Welt aus einer anderen Perspektive.

Burgen erobern, Waldtiere entdecken und kreativ werden – das und noch viel mehr erlebt ihr auf zwölf interaktiven Kindererlebniswegen und kurzweiligen Familienwanderungen. Unterwegs erwarten euch lauschige Picknickplätze und die Gastgeber der Region freuen sich darauf, euch zu bewirten. Familienfreundliche Unterkünfte laden euch ein, länger zu bleiben.

Ihr seid gerne mit dem Fahrrad unterwegs? Dann aufgepasst: Immer an der Sieg entlang, ohne große Steigung und fern vom Straßenverkehr verläuft der Radweg Sieg und ist deshalb auch gut für Radtouren mit Kindern geeignet. Spaß am und im Wasser beim Bootfahren oder Planschen im Fluss inklusive. Macht doch mal einer schlapp, fahrt ihr einfach mit dem Zug ab einem der stets nahen Bahnhöfe zurück.





Wasserspaß auf der Sieg

Bei passendem Pegelstand gleitet ihr mit dem Kanu durch die Sieg. Die Kanuverleiher haben etliche Angebote für euch an Bord: Auf geführten Kanutouren für Einsteiger habt ihr die Wahl zwischen 2 bis 5 Stunden, einem Tag oder einer Mehrtagestour mit Übernachtung – zu zweit, als Familie oder in der Gruppe.

Ihr könnt auch eigenständig auf Tour gehen. Zwischen der Siegfähre und Windeck-Au gibt es zahlreiche Ein- und Ausstiegsstellen. Den aktuellen Pegelstand erfahrt ihr unter www.kanu-nrw.de oder telefonisch unter 0203 7381-651.

Mit einem Ruder- oder Tretboot könnt ihr in Windeck ganz unabhängig vom Pegelstand gemütlich über die Sieg schippern.



Alle Informationen zu den Ein- und Ausstiegsstellen sowie zu den Kanunabietern und geführten Touren



Optimal angebunden

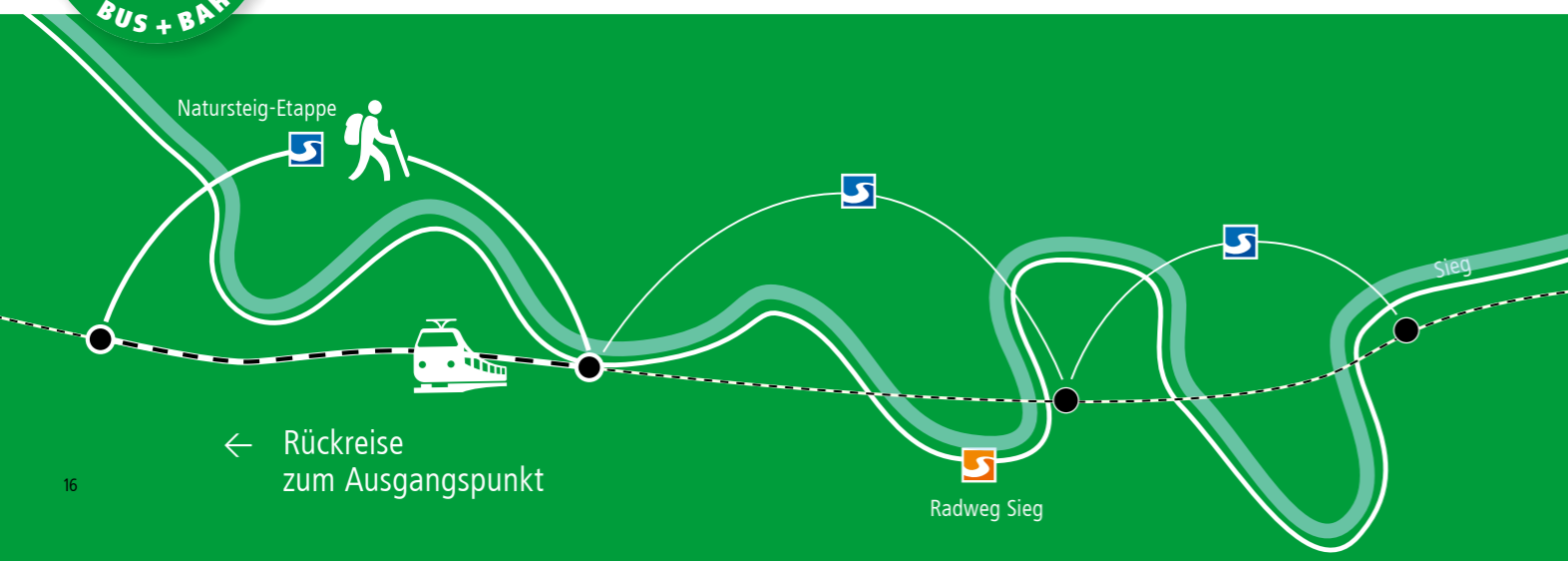


Ein echtes Plus: Alle Etappen des Natursteig Sieg und die meisten Erlebniswege Sieg führen von Bahnhof zu Bahnhof. Auch der entlang des Flusses verlaufende Radweg Sieg und die Radtouren sind bestens mit der Bahn erreichbar. Selbst wenn ihr von eurer Unterkunft aus verschiedene Routen gehen oder radeln möchtet, fahrt ihr mit dem Zug bequem zum Ausgangspunkt zurück. Die Bahn ist gut getaktet, lange Wartezeiten gibt es nicht. Freut euch zudem auf den besonderen Service einiger Wanderbahnhöfe. Sie bieten als Mehrwert nicht nur Infomaterial, sondern auch Einkehrmöglichkeiten.

Wer sich ohne Auto auf den Weg macht, reist entspannt und staufrei mit dem Zug an. Vor Ort gibt es dann die Möglichkeit, für die Strecke zwischen Bahnhof und Unterkunft den Hol- und Bringservice seines Qualitätsgastgebers zu nutzen.



Alle Informationen zur optimalen Anbindung



Raus aus dem Alltag

Urlaub fängt da an, wo Alltag aufhört: Die Qualitätsgastgeber überraschen euch mit vielfältigen Übernachtungsangeboten. Hier findet jeder die passenden vier Wände – auch wenn sie einmal rund sind wie bei den Campingfässern an der Sieg. Im Baumhaus abheben oder im bunten Fachwerkhaus vom Gestern träumen: kein Problem. Einige Gastgeber schnüren euch Rundum-sorglos-Pakete für mehr Wanderspaß und Erholungswert. Echter Mehrwert: Dank optimaler Anbindung der Wander- und Radwege an die Bahn könnt ihr von jedem Standort aus die ganze Region entdecken. Eure Gastgeber im Siegtal liegen in der Nähe einer Zuganbindung oder bieten einen Hol- und Bringservice an. So geht entspannter Urlaub.



Hier findet ihr alle Informationen zu den Qualitätsgastgebern Siegtal



Camping-Glück

Ihr liebt es, draußen zu übernachten – im Wohnmobil, Wohnwagen, Zelt oder ganz individuell? In der Naturregion Sieg findet ihr den idealen Campingplatz und besondere Orte für euren Campingurlaub.

Alle unsere Campingplätze liegen mitten in der grünen Natur, zwischen Wiesen und Wäldern und mit wunderschönen Ausblicken. Einige davon befinden sich sogar so nah an der Sieg, dass ihr mit dem Rauschen des Wassers einschlafen und den Tag mit einem erfrischenden Bad beginnen könnt.

Großzügige Stellplätze und eine erstklassige Ausstattung sind ein weiterer Garant für einen gelungenen Campingurlaub. Außergewöhnlich übernachten könnt ihr auf unseren Campingplätzen in kuscheligen Hobbit-Homes oder Campingfässern.



Hier findet ihr alle Camping- und Wohnmobilstellplätze in der Naturregion Sieg



© Dominik Ketz



© Susanna Makroß



Einmal im Jahr – immer am ersten Sonntag im Juli – ist das Siegtal auf rund 115 Kilometern für den Autoverkehr gesperrt und den Radlern, Inline-Skatern und Joggern vorbehalten. Bei zahlreichen Festen entlang der Strecke und in den anliegenden Orten gibt es jede Menge Aktionen und Möglichkeiten sich mit Getränken und Speisen zu stärken.

Das ganze Jahr über wartet ein vielfältiges Programm auf euch! Im Sommer und Herbst begeistern lebhafteste Stadtfeste mit Musik und kulinarischen Köstlichkeiten, im Winter stimmungsvolle Weihnachtsmärkte. Genießt lokale Kunst und Handwerk auf unseren Märkten, erlebt mitreißende Konzerte und Theateraufführungen oder seid aktiv bei einer geführten Wanderung und Sportfesten.



Veranstaltungskalender
Naturregion Sieg

Siegtal pur – Autofreies Siegtal



850 Jahre Burg Windeck © Michael Patt



Kabelmetal Schladern © Jiri Hampl



Geführte Wanderung auf dem Mönchweg © Malte Mestmacher



Weihnachtsmarkt Siegburg, © Holger Arndt



Das Stadttor im Katharinenturm bildet die malerische Eintrittspforte in die Stadt Blankenberg. Im Turm ist auch ein Museum untergebracht.

Orte und Erlebnisse

Die Orte entlang der Sieg sind reich an Geschichte und Geschichten, Freizeitangeboten, historischen Sehenswürdigkeiten, Naturschutzgebieten und einfach malerisch schönen Plätzen. Verbindet pure Erholung mit spannenden Kulturerlebnissen und verbringt einen unvergesslichen Urlaub in der Naturregion Sieg.

Troisdorf Kunst, Kultur und Natur erleben	26
Siegburg Lebendige Vielfalt	30
Hennef Stadt, Land, Fluss	34
Eitorf Spaß, Sport und Stadtgefühl	38
Windeck Wo die Sieg am schönsten ist	42
Hamm Geburtsort von F. W. Raiffeisen	46
Wissen Reich an Aussicht und Erlebnissen	50
Betzdorf-Gebhardshain Schätze entdecken – über und unter Tage	54
Kirchen Hoch hinaus zu Natur und Kultur	58
Picknickbox – Genuss unterwegs	63
Besucherzentrum Naturregion Sieg	64
Übersichtskarte Wanderwege	66
Übersichtskarte Radwege	68

Troisdorf

Kunst, Kultur und Natur erleben

Informationen:

Tourist-Info Troisdorf
Burg Wissem, Burgallee 3
53840 Troisdorf
Telefon 02241 900456
www.troisdorf.de/de/rathaus-service/tourismus/

Troisdorf zu entdecken bedeutet, sich immer wieder überraschen zu lassen – etwa von der herrlichen Natur, die die Stadt umgibt und durchzieht, den vielen Kunstwerken im öffentlichen Raum oder den zahlreichen Freizeitangeboten, die sportlichen Spaß für alle Generationen versprechen.

Für Kulturgenuß sorgen Konzerte, Ausstellungen und Museen. Auf Burg Wissem ist Europas einziges Bilderbuchmuseum zu Hause. Das Museum für Stadt- und Industriegeschichte (MUSIT) lockt mit einer interaktiven Ausstellung. Zeitgenössische Kunst und hochkarätige Jazzkonzerte bietet das Kunsthaus an der Mülheimer Straße.

Burgpark, Wildgehege und das „Erfahrungsfeld der Sinne“ machen Burg Wissem zu einem beliebten Ausflugsziel und idealen Startpunkt für Wanderungen in die Wahner Heide. Sonnengelber Ginster im Frühjahr, violette Blüte im Sommer, bunte Blätter im Herbst – der Moorwaldweg ist zu jeder Jahreszeit ein Naturgenuss. Der erlebnisreiche Burgmäuseweg startet am Wasserspielplatz der Burg und ist nicht nur für Kinder ein kurzweiliges Wandervergnügen.

Im Informationszentrum „Wahner Heide Portal Burg Wissem“ gibt es jede Menge Hintergrundwissen zu den Besonderheiten der Heidelandschaft. Wer die abwechslungsreiche Landschaft rund um Troisdorf lieber auf dem Rad erfahren möchte, kommt bei der Heide-Rider Tour auf seine Kosten.



- ☆ Sehenswürdigkeit
- ★ Besonderer Ort
- ☼ Aussichtspunkt
- ① Kinderangebote
- ① Startpunkt Radtouren (s.S. 68)
- ① Startpunkt Radweg Sieg Etappe (s.S. 68)

TOURENANGEBOTE



Rheinanbindung Natursteig Sieg
 Das „Grande Finale“
 Siegburg - Bonn-Villich
 21 km / 6 Std. / 10 hm
 Start / Ziel: ICE Bhf. Siegburg-Bonn – Bonn-Villich

- 1 Moorwaldweg**
 Auf lichten Pfaden durchs Artenreich
 8,2 km / 2 Std. / 96 hm
 Start / Ziel: Parkplatz Burg Wissem
- 2 Burgmäuseweg**
 Erlebnisreiche Spazierrunde
 2,4 km / 1 Std. / 18 hm
 Start / Ziel: Spielplatz Burg Wissem
- 3 Heideweg**
 Im Wald und auf der Heide
 22,9 km / 6 Std. / 170 hm
 Start / Ziel: Wanderparkplatz „Siegelknippen“, Siegburg

- Radweg Sieg**
 64 km / 255 hm
 188 m 48 m
 Start / Ziel: Niederkassel-Mondorf / Windeck-Rosbach (Bhf.)
- Radweg Sieg Rundweg**
 Siegburg - Bergheim - Siegburg
 29,7 km
 Start / Ziel: ICE Bhf. Siegburg-Bonn
- Radtour 1 Heide-Rider**
 Länge: 45 km / 175 hm
 Start / Ziel: Bhf. Spich

Einkehren in Troisdorf

Über diesen QR-Code gelangt ihr direkt zu den Gastronomieangeboten in Troisdorf.

ERLEBEN



Siegfähre
 Gierfähre über die Sieg
 Zur Siegfähre 1, 53844 Troisdorf
www.naturregion-sieg.de



Siegmündung
 53844 Troisdorf-Bergheim
 50°46'17.1"N 7°04'17.2"E
www.naturregion-sieg.de



Fischereimuseum
 Nachtigallenweg 39,
 53844 Troisdorf-Bergheim
 Telefon 0228 94589017
www.fischereimuseum-bergheim.de

Im Naturschutzgebiet Siegaue und Siegmündung wird eine der letzten Einmannfähren Deutschlands betrieben - ein historisches Juwel. Die Fähre verbindet die Städte Bonn und Troisdorf auf kurzem Weg miteinander. 20 Personen können die Sieg in einer Fahrt überqueren. Die Fahrradmitnahme ist möglich. Fährbetrieb ist in der Regel von Ostern bis zum Tag der Deutschen Einheit von 9:30 Uhr bis 20 Uhr

Das Naturschutzgebiet Siegaue liegt zwischen den Städten Bonn, Sankt Augustin und Troisdorf und ist eine 535 ha große, strukturreiche Flussauenlandschaft. Mit Altarmen und Auwald ist sie für Wasser- und Watvögel von landesweiter Bedeutung. Bedeutsame Bestände von Fischarten der FFH-Richtlinie finden sich hier. Die Siegaue ist ein wichtiger Lebensraum und Rast- und Überwinterungsgebiet für gefährdete Vogelarten.



Burg Wissem – Portal in die Wahner Heide
 Burgallee1, 53840 Troisdorf
 Telefon 02241 90 0456
www.burgwissem.de



Wahner Heide
 53840 Troisdorf
 Telefon 02241 90 0456
www.burgwissem.de

Die Burg Wissem ist das Wahrzeichen Troisdorfs. Sie umgibt der weitläufige Burgpark, der direkt in die Wahner Heide übergeht. Mit dem Erfahrungsfeld der Sinne, den Wildgehegen und weiteren Freizeitangeboten ist der Burgpark ein beliebtes Ausflugsziel. Im Herrenhaus der Burg befindet sich das international renommierte Bilderbuchmuseum. Burg Wissem beherbergt auch die Tourist-Information, das Museum für Stadt- und Industriegeschichte Troisdorf (MUSIT) und das Wahner Heide Portal Burg Wissem.

Nicht nur im Spätsommer, wenn das Heidekraut lila blüht, lockt die Wahner Heide mit ihrer Landschaft aus offenen Dünen, Heidemooren, Bruchwäldern, Tümpeln und naturnahen Bächen. Rund 700 gefährdete Tier- und Pflanzenarten sind in dem zweitgrößten und artenreichsten Naturschutzgebiet NRW zuhause. Weite Teile der einst militärisch genutzten Fläche sind über ein gut ausgeschildertes Netz von Wanderwegen zugänglich. Ausführliche Infos gibt es in der Ausstellung Wahner Heide Portal Burg Wissem.

Qualitätsgastgeber Sieg
Übernachten in Troisdorf

Über diesen QR-Code gelangt ihr direkt zu den Angeboten auf der Buchungsseite.



KINDERANGEBOTE

- Radweg Sieg Rundweg**
 Siegburg - Bergheim - Siegburg
 29,7 km
 Start / Ziel: ICE Bhf. Siegburg-Bonn
- Kindererlebnisweg Burgmäuseweg**
 Erlebnisreiche Spazierrunde
 2,4 km
 Start / Ziel: Spielplatz Burg Wissem

KINDERANGEBOTE

- Aggua** ①
 Troisdorf, www.aggua.de
- Happy Franky Freizeitzentrum** ②
 Kölner Straße 2, Troisdorf
www.happyfranky.de
- STUNTWERK Troisdorf** ③
 Kölner Straße 2, Troisdorf
www.stuntwerk-troisdorf.de
- Minigolf am Aggua Bad** ④
 Aggerdamm 31, Troisdorf,
www.minigolftroisdorf.de
- Basketball, Skater und BMX-Anlage** ⑤
 Uckendorfer Straße, Troisdorf
 (Freizeitpark Haus Rott)
- Wildgehege** ⑥
 (hinter der Burg Wissem),
 Troisdorf
- Eisdome** ⑦
 Uckendorfer Straße 135, Troisdorf
- Kino Cineplex Troisdorf** ⑧
 Am Bürgerhaus 15a, Troisdorf
www.cineplex.de
- Indoor Spielplatz Monkey Town** ⑨
 Heinkelstraße 3, Troisdorf
monkeytown.eu/de/troisdorf
- Bowling Arena** ⑩
 Troisdorf-Spich,
www.bowling-arena-spich.de
- Sprungraum** ⑪
 Troisdorf-Spich, www.sprungraum.de
- Spielplatz Burg Wissem** ⑫
 (mit Wasserspielstelle),
 Troisdorf
- Erfahrungsfeld der Sinne** ⑬
 (um die Burg Wissem),
 Troisdorf
- Wald- und Vogelpark** ⑭
 Am Waldpark, Troisdorf



Informationen:
Tourist-Info Siegburg
Markt 46
53721 Siegburg
Telefon 02241 1027533
www.tourismus-siegburg.de

Siegburg

Lebendige Vielfalt

Muntere Kreisstadt an der Sieg, einladendes Tor zum Siegtal und dank ICE-Bahnhof nicht nur vom nahen Köln und Bonn aus schnell erreichbar: Das alles und noch viel mehr ist Siegburg. Zwischen historischen Mauern und modernem Lifestyle lässt sich in einem der gastlichen Hotels auch länger verweilen.

Hotspot für Flaneure und Start für die Stadterkundung ist der Marktplatz mit seinen hübschen Cafés, Restaurants und Geschäften. Entlang mittelalterlicher Fachwerkhäuser lohnt ein Besuch von St. Servatius mit Schatzkammer, der ehemaligen Abtei Michaelsberg oder des Stadtmuseums.

Kulturelle Highlights sind das Humperdinck-Musikfest, Resonanzen, Weinfest oder das Stadtfest. Im Rhein Sieg Forum sind regelmäßig namhafte Musiker und Künstler zu Gast. Traditionell locken der Keramikmarkt am zweiten Juli-Wochenende und der Mittelalterliche Markt zur Weihnachtszeit Besucher von nah und fern.

Fahrradbegeisterte kommen auf dem Radweg Sieg, der Radtour Agger und Pflug oder dem Rheinradweg auf ihre Kosten. Wanderer starten von hier aus zu Mehrtagestouren, erkunden Erlebniswege wie den Talsperrenweg oder beginnen mit der ersten Etappe des Natursteig Sieg.

Weithin sichtbar das Wahrzeichen der Stadt: ehem. Abtei Michaelsberg
© Bastian Ulrich



TOURENANGEBOTE



alle Touren auf outdooractive



alle Touren auf komoot

Rheinanbindung Natursteig Sieg

Das „Grande Finale“
Siegburg - Bonn-Vilich
21 km / 6 Std. / 10 hm
Start / Ziel: ICE Bhf. Siegburg-Bonn – Bonn-Villich

Natursteig Sieg Etappe 1

Wälder, Wasser, Wallfahrten
Siegburg - Hennef
14,4 km / 4,5 Std. / 236 hm
Start / Ziel: ICE Bhf. Siegburg-Bonn / Bhf. Hennef

3 Heideweg
Im Wald und auf der Heide
22,9 km / 6 Std. / 170 hm
Start / Ziel: Wanderparkplatz „Siegelknippen“, Siegburg

4 Mönchweg
Stille Stunden in Wald und Tal
8,3 km / 3 Std. / 150 hm
Start / Ziel: Wanderparkplatz „Siegelknippen“, Siegburg

5 Talsperrenweg
Auf Pfaden um den Stausee
22,7 km / 7 Std. / 537 hm
Start / Ziel: Wanderparkplatz „Siegelknippen“, Siegburg

Radweg Sieg
64 km / 255 hm
▲ 188 m ▼ 48 m
Start / Ziel: Niederkassel-Mondorf / Windeck-Rosbach (Bhf.)

Radweg Sieg Rundweg
Siegburg - Bergheim - Siegburg
29,7 km
Start / Ziel: ICE Bhf. Siegburg-Bonn

Radweg Sieg Etappe 1
Siegburg - Stadt Blankenberg
18,1 km
Start: ICE Bhf. Siegburg-Bonn
Ziel: S-Bahn Haltepunkt Blankenberg

Radtour 2
Agger und Pflug
39,5 km / 120 hm
Start / Ziel: Bhf. Hennef

Radtour 3
Schmalspur-Tour
42 km / 210 hm
Start / Ziel: Bhf. Hennef

- ☆ Sehenswürdigkeit
- ★ Besonderer Ort
- ☀ Aussichtspunkt
- 1 Kinderangebote
- 1 Startpunkt Radtouren (s.S. 68)
- 1 Startpunkt Radweg Sieg Etappe (s.S. 68)

ERLEBEN



Ehemalige Abteikirche auf dem Michaelsberg
Bergstraße 26, Siegburg
www.tourismus-siegburg.de



Schatzkammer und Kirche St. Servatius
Mühlenstraße 6, Siegburg
www.schatzkammer-siegburg.de



Stadtmuseum Siegburg
Markt 46, Siegburg
www.stadtmuseum-siegburg.de



Tauchturm, Gesundheits- und Erlebnisbad Oktopus
Zeithstraße 110, Siegburg
www.oktopus-siegburg.de

Die Abtei auf dem Michaelsberg prägt weitin sichtbar das Stadtbild Siegburgs. 1064 gründete der Kölner Erzbischof Anno II die Benediktinerabtei. Der ursprüngliche Bau wurde durch mehrere Brände im 18. Jh. zerstört und durch den bis heute erhaltenen barocken Gebäudekomplex ersetzt.

Die Sankt Servatiuskirche – unmittelbar neben dem Siegburger Marktplatz gelegen – wurde als dreischiffige Emporenbasilika im 12./13. Jh. erbaut. Die Schatzkammer der Kirche beherbergt 5 Reliquienschreine und zählt zu den bedeutendsten noch erhaltenen barocken Gebäudekomplexen.

Neben der Dauerausstellung zur Geschichte Siegburgs und seiner Umgebung von den Anfängen bis zur Gegenwart zeigt das Museum eine Sammlung historischer und zeitgenössischer Keramik. Ergänzt wird das Angebot durch die Wechselausstellungen zeitgenössischer Kunst und klassischer Moderne sowie Konzerte und Kleinkunst.



Wahnbachtalsperre
Talsperrenstraße, Siegburg



Ehemaliges Kloster Seligenthal
Zum Klosterhof 1, Siegburg



Mittelalterlicher Markt zur Weihnachtszeit
Marktplatz, Siegburg
www.mittelalterlicher-markt-siegburg.de

Im Siegburger Stadtteil Kaldauen geht die Wahnbachtalsperre über und weist den Weg zu einer der bedeutendsten Talsperren der Umgebung. Der künstlich geschaffene See ist landschaftlich besonders schön gelegen und ein attraktives Ausflugsziel für Spaziergänger (Parkplätze sind vorhanden). Wegen des strengen Trinkwasserschutzes sind Freizeitaktivitäten auf dem See allerdings nicht gestattet. Ein Besuch lässt sich gut mit dem in der Nähe gelegenen ehem. Kloster Seligenthal verbinden.

1231, nur fünf Jahre nach dem Tod von Franz von Assisi wurde in Seligenthal ein Konvent gegründet, der sich verpflichtete, nach den Regeln des hl. Franziskus zu leben. Die Mitglieder des jungen Ordens zog es, wie ihren Gründer, der den Vögeln predigte, in die Einsamkeit der Natur, um dort ein Leben in Gebet und Armut zu verbringen. Die Mönche nannten ihr Tal vallis felix, das glückliche oder auch das selige Tal. Die 1256 fertiggestellte Klosterkirche gilt als älteste Franziskanerkirche auf deutschem Gebiet.

Während der Adventszeit beherbergt die Stadt für 4 Wochen den beliebten Markt „Kramerzunft und Kurtzweyl“ entführen in eine längst vergessene Zeit. Zahlreiche Handwerksleute, Musici, Gaukler und weit gereiste Händler, gekleidet wie die Menschen im späten Mittelalter, verzaubern in originaler Sprache zwischen authentisch nachgebauten Marktständen und offenen Flammen die Besucher. Weitere Events: www.events.siegburg.de



Einkehren in Siegburg
Über diesen QR-Code gelangt ihr direkt zu den Gastronomieangeboten in Siegburg.

Qualitätsgastgeber Sieg
Übernachten in Siegburg

Zwischen historischen Mauern und modernem Lifestyle lässt sich in einem der gastlichen Hotels auch länger verweilen. Über diesen QR-Code gelangt ihr direkt zu den Angeboten auf der Buchungsseite.

Einkehren in Siegburg
Über diesen QR-Code gelangt ihr direkt zu den Gastronomieangeboten in Siegburg.

Informationen:
Tourist-Info Hennef
Frankfurter Straße 97
53773 Hennef
Telefon 02242 19433
www.tourismus-hennef.de

Hennef

Stadt, Land, Fluss

Burganlage Stadt Blankenberg

Eine Stadt, 90 Dörfer und unendlich viel Landschaft – Hennef bietet gleich zweierlei: modernes Stadtflair und zugleich ländliche Idylle in den umliegenden Dörfern. Familiär geführte Landhotels und zentral gelegene Stadthotels freuen sich auf alle, die verweilen wollen.

Urbanes Leben pulsiert auf dem Marktplatz und der Frankfurter Straße mit seinen Cafés und Geschäften. Dies spiegelt sich auch im breiten gastronomischen Angebot oder dem Streetfoodfestival wieder. Beliebte Publikumsmagnete sind Events wie das Hennefer Stadtfest oder der Weihnachtsmarkt.

Zu einer kleinen Zeitreise wird ein Besuch der Stadt Blankenberg – mit mittelalterlichem Charme, Fachwerk und Burganlage.

Natur- und Wanderfreunde entdecken vor der Stadt auf dem Burgweg oder dem Dreitälerweg im Schritttempo eine reizvolle hügelige und waldreiche Landschaft an der Sieg und ihren Nebenflüssen. Ein atemberaubender Ausblick auf das Siegtal erwartet den Wanderer nach dem geradezu alpinen Anstieg der zweiten Natursteig Sieg Etappe hinauf auf den Steilhang der Stachelhardt. Bei den Radtouren „Hanf im Glück“ und „Agger und Pflug“ kommen Fahrradfahrer voll auf ihre Kosten.



Qualitätsgastgeber Sieg Übernachten in Hennef

Familiär geführte Landhotels und zentral gelegene Stadthotels freuen sich auf alle, die verweilen wollen. Über diesen QR-Code gelangt ihr direkt zu den Angeboten auf der Buchungsseite.



TOURENANGEBOTE

Natursteig Sieg Etappe 1

Wälder, Wasser, Wallfahrten

Siegburg - Hennef

14,4 km / 4:30 Std. / 236 hm

Start / Ziel: ICE Bhf. Siegburg-Bonn / Bhf. Hennef

Natursteig Sieg Etappe 2

Traumhafte Pfade, herrliche Ausblicke

Hennef - Stadt Blankenberg

17,8 km / 6 Std. / 511 hm

Start / Ziel: Bhf. Hennef / S-Bahn-HP Blankenberg

Natursteig Sieg Etappe 3

Spektakuläre Burg, wildromantische Bachtäler

Stadt Blankenberg - Merten

13 km / 4 Std. / 255 hm

Start / Ziel: S-Bahn-HP Blankenberg / HP Merten

6 Kulturlandweg

Einblicke in die Vergangenheit

10,1 km / 3:30 Std. / 250 hm

Start / Ziel: Bhf. Hennef

7 Marienweg

Wallfahrt und Wunderwasser

7,2 km / 2:30 Std. / 164 hm

Start / Ziel: Wanderparkplatz Driesch, Am Bachenhohn, Hennef-Bödingen

8 Holzweg

Zurück zur Natur

10,6 km / 3:30 Std. / 348 hm

Start / Ziel: Wanderparkplatz Derenbachtal

9 Burgweg

Hoher Berg, tiefes Tal

5,7 km / 2:30 Std. / 152 hm

Start / Ziel: Wanderparkplatz Stein Am Burghart 10, Hennef

10 Dreitälerweg

Burgen, Bäche, Barock

16,6 km / 5 Std. / 222 hm

Start / Ziel: Wanderparkplatz Stein, Am Burghart 10, 53773 Hennef

11 Streuobstweg

Alte Obstsorten – junges Dorfleben

6,4 km / 2 Std. / 102 hm

Start / Ziel: Wanderparkplatz Scheffenstraße, Hennef-Lückert

Radweg Sieg

64 km / 255 hm

▲ 188 m ▼ 48 m

Start / Ziel: Niederkassel-Mondorf / Windeck-Rosbach (Bhf.)

Radweg Sieg Etappe 1

Siegburg - Stadt Blankenberg

18,1 km

Start: ICE Bhf. Siegburg-Bonn
Ziel: S-Bahn Haltepunkt Blankenberg

Radweg Sieg Etappe 2

Stadt Blankenberg - Eitorf

12,2 km

Start: S-Bahn Haltepunkt Blankenberg
Ziel: Bhf. Eitorf

Radtour 2 Agger und Pflug

39,5 km / 120 hm

Start / Ziel: Bhf. Hennef

Radtour 3 Schmalspur-Tour

42 km / 210 hm

Start / Ziel: Bhf. Hennef

Radtour 4 Hanf im Glück

35,6 km / 288 hm

Start / Ziel: S-Bahn Haltepunkt Im Siegbogen



alle Touren auf outdooractive



alle Touren auf komoot

ERLEBEN



Burganlage Stadt Blankenberg

Burg 1

Hennef-Stadt Blankenberg

Weithin sichtbar, hoch oben auf einem Felsensporn über der Sieg, thront die mittelalterliche Stadt Blankenberg. Eine Reise nach Stadt Blankenberg gleicht einer Reise in eine andere Zeit. Ruinen und Tortürme künden vom Glanz vergangener Tage. Die Grafen von Sayn hatten sich für die Errichtung ihrer Burg (1150 – 1180) ein hervorragendes Plätzchen ausgesucht. Die Befestigung auf dem unbewaldeten „blanken“ Berg versetzte die Burgherren in die Lage, die Zugänge zum Siegtal, ins Bergische Land, den Westerwald und das Siebengebirge zu beherrschen.



Mittelalterliches Stadt Blankenberg

Hennef-Stadt Blankenberg

www.tourismus-hennef.de

Stadt Blankenberg entführt mit malerischen Fachwerkhäusern ins Mittelalter. Die Anlage gilt als eine der besterhaltensten hochmittelalterlichen Großburgen im Rheinland. Ursprung der vierteiligen Stadt aus Burg, Vorburg, Alt- und Neustadt ist die vor 1180 errichtete Burg. In der ersten Hälfte des 13. Jhd. wurde die Umwehung der Neustadt fertiggestellt. Die Stadt bietet attraktive Gastronomie, ein Turmmuseum mit Weinbauabteilung sowie ein kleines Weinbaumuseum im Keller des Runenhauses und Stadtführungen. Um Stadt Blankenberg führen mehrere Rundwege und ein Weinwanderweg.



Klangthron

Hennef-Stadt Blankenberg

Lasst euch überraschen von den magischen Tönen des „Klangthrons“! Zu erreichen ist die als „Grafenthron“ gestaltete Windharfe über den Erlebnisweg „Burgweg“. Da das Instrument mit Windkraft zum Klingen gebracht wird, empfiehlt sich ein Besuch des Klangobjekts an Tagen mit mindestens mittleren Windstärken.



Marien-Wallfahrtskirche Bödingen

An der Klostermauer 14

Hennef-Bödingen

www.tourismus-hennef.de

Marien-Wallfahrtsort Bödingen mit der um 1400 entstandenen gotischen Wallfahrtskirche „Zur schmerzhaften Mutter“. Vor dem ummauerten Klosterbezirk mit Kirche, den ehemaligen Klostergebäuden und dem Klostergut liegt der Ort Bödingen mit vielen denkmalwerten Fachwerkgebäuden. Wissenswertes erfahren Wanderer über Infotafeln auf dem Marienweg.



Pfarrkirche St. Katharina

Markt 13

Hennef-Stadt Blankenberg

www.tourismus-hennef.de

Ein weiteres Wahrzeichen der Stadt Blankenberg ist die Kirche Sankt Katharina. Im Jahr 1986 wurde die durch Feuer zerstörte mittelalterliche Kirche wieder aufgebaut. Reste von Wandmalereien aus dem 13. und 14. Jahrhundert sind Zeugnisse der langen Geschichte dieses Gotteshauses.



Hennefer Stadtfest

Das Stadtfest ist das größte Hennefer Jahresereignis: Musik auf mehreren Bühnen, rund 200 Verkaufs- und Essensstände entlang der auf 900 m gesperrten Frankfurter Straße, verkaufsoffener Sonntag, dazu Kirmes auf dem Marktplatz ... kurz: Spaß für Groß und Klein! Und das Jahr für Jahr am dritten Wochenende im September. Aktuelle Infos über das Programm des Stadtfestes gibt es spätestens im August unter www.hennef.de

KINDERANGEBOTE



Kletterwald Hennef

Sövene Str. 60

Hennef

www.kletterwald-hennef.de

Minigolf im Kurpark

Kurhausstraße 24 a

Hennef

Finkenhof

Buchfinkenweg 1

Hennef

www.finkenhof.net

Tempoair Skatepark

Fritz-Jacobi-Straße

Hennef

www.bk-hennef.de

Kinderwanderweg

„Auf den Spuren des Stadt Löwen“

2,7 km

Altersempfehlung: 4-8 Jahre

Start / Ziel: Bhf. Hennef,

Bahnhofstr. 19, Hennef

Kindererlebnisweg

„Rettet Stadt Blankenberg“

2,5 km

Altersempfehlung: 8-12 Jahre

Start / Ziel: Graf-Heinrich Straße,

Hennef - Stadt Blankenberg

Radweg Sieg Etappe 1

Siegburg - Stadt Blankenberg

18,1 km

Start: ICE Bhf. Siegburg-Bonn

Ziel: S-Bahn-Haltepunkt Blankenberg

Radweg Sieg Etappe 2

Stadt Blankenberg - Eitorf

12,2 km

Start: S-Bahn-Haltepunkt Blankenberg

Ziel: Bhf. Eitorf



Kurpark

Kurhausstraße, Hennef

Genießt bei einem Spaziergang durch den Kurpark das hervorragende Hennefer Klima und lasst euch zurück versetzen in die Zeiten „Bad Hennefs“.



Einkehren in Hennef

Über diesen QR-Code gelangt ihr direkt zu den Gastronomieangeboten in Hennef.

Informationen:
Tourist-Info Eitorf
Rathaus, Markt 1
53783 Eitorf
Telefon 02243 19433
oder 02243 89 153
www.eitorf-erleben.de

Eitorf

Spaß, Sport und Stadtgefühl

Einst war Eitorf ein bedeutender Industriestandort. Seine Spuren werden heute noch beim Stadtrundgang sichtbar – vorbei an Bahnhof, imposanten Fabrikantenvillen und historischer Parkanlage. Der Dörferweg führt aus Eitorf heraus ins idyllische Umland. Zurück im Zentrum laden Cafés und Restaurants rund um den Marktplatz zur Einkehr ein. Auf Kulturfreunde warten Skulpturengarten, Schloss Merten und die Klosterkirche St. Agnes.

Eingebettet in eine waldreiche Mittelgebirgslandschaft zwischen Bergischem Land und Westerwald bietet die Flusslandschaft Sportbegeisterten, Naturfans und Wanderfreunden attraktive Aktivitäten wie Radfahren, Angeln, Golfen oder Kanufahren.

Familien freuen sich über schöne und lehrreiche Wanderangebote: den Kinder-Erlebnis-Lehrpfad auf dem Keltersberg, die Fotosafari auf dem Wildwiesenweg und Melli's Bienenlehrpfad im Waldgebiet Hüppelröttchen mitten im Naturschutzgebiet.



- ☆ Sehenswürdigkeit
- ★ Besonderer Ort
- 🌄 Aussichtspunkt
- 👤 Kinderangebote
- 🚶 Startpunkt Radtouren (s.S. 68)
- 🚲 Startpunkt Radweg Sieg Etappe (s.S. 68)

TOURENANGEBOTE

Natursteig Sieg Etappe 3

Spektakuläre Burg, wildromantische Bachtäler
Stadt Blankenberg - Merten
13 km / 4 Std. / 255 hm
Start / Ziel: S-Bahn-HP Blankenberg / S-Bahn-HP Merten

Natursteig Sieg Etappe 4

Dunkle Wälder, lichte Wiesen
Merten - Eitorf
14,7 km / 5 Std. / 360 hm
Start / Ziel: S-Bahn-HP Merten / Bhf. Eitorf

Natursteig Sieg Etappe 5

Steten Wechsel in Ruhe genießen
Eitorf - Herchen
24,4 km / 7 Std. / 616 hm
Start / Ziel: Bhf. Eitorf / Bhf. Herchen

10 Dreitälerweg

Burgen, Bäche, Barock
16,6 km / 5 Std. / 222 hm
Start / Ziel: Wanderparkplatz Stein, Am Burghart 10, Hennef
Alternativ Start/Ziel: Bhf. Eitorf-Merten

12 Wildwiesenweg

Wildwuchs willkommen
5,6 km / 2 Std. / 119 hm
Start / Ziel: Wanderparkplatz Bourauel, Hohner Weg, Eitorf

13 Stadtrundgang

Eine Stadt erzählt Geschichten
5,4 km / 2:30 Std. / 83 hm
Start / Ziel: Bhf. Eitorf

14 Dörferweg

Einsam, urtümlich, idyllisch
13,1 km / 4 Std. / 191 hm
Start / Ziel: Bhf. Eitorf

16 Försterweg

Schönstes Revier in NRW
17,1 km / 5:30 Std. / 359 hm
Start / Ziel: Wanderparkplatz Ringwallstr. in Windeck-Stromberg
Alternativ Wanderparkplatz Hüppelröttchen (Melchiorweg)

Radweg Sieg

64 km / 255 hm
▲ 188 m ▼ 48 m
Start / Ziel: Niederkassel-Mondorf / Windeck-Rosbach (Bhf.)

Radweg Sieg Etappe 2

Stadt Blankenberg - Eitorf
12,2 km
Start: S-Bahn Haltepunkt Blankenberg
Ziel: Bhf. Eitorf

Radweg Sieg Etappe 3

Eitorf - Rosbach
26,9 km
Start: Bhf. Eitorf
Ziel: Bhf. Windeck-Rosbach

Radtour 4 Hanf im Glück
35,6 km / 288 hm
Start / Ziel: S-Bahn-Haltepunkt Im Siegbogen

Radtour 5 Höhenflug
58 km / 412 hm
Start / Ziel: Bhf. Eitorf



alle Touren auf outdooractive



alle Touren auf komoot

ERLEBEN



Schloss Merten
Schloßstraße 14
Eitorf-Merten



Klosterkirche St. Agnes
Schloßstraße 14
Eitorf-Merten



Skulpturengarten Vetere
Schümmerichstraße 1, Eitorf
www.galerie-incontro.de

KINDERANGEBOTE



Hermann-Weber-Bad 1
Am Eichelkamp 14, Eitorf
www.eitorf.de/bad

Das vermutlich von der Gräfin Mathilde von Sayn gestiftete Kloster wurde erstmalig 1217 urkundlich erwähnt. Merten war kein reiches Kloster, erhielt aber große Bedeutung durch eine Reliquie der heiligen Agnes und vieler anderer Heiliger.

1803 wurde das Kloster säkularisiert. Die Grafenfamilie Droste zu Vischering von Nesselrode-Reichenstein erwarb 1909 die Klostergebäude. Sie ließ die Anlage zu einem Schloss umbauen und erweiterte die Außenanlagen zu einem neobarocken Park nach dem Vorbild französischer Gartenarchitektur. In dieser Zeit entstand auch der kleine neobarocke Schlossbau, die sogenannte Orangeriet. Die Gesamtanlage beherbergt heute ein Alten- und Pflegeheim.

Teil der historischen Anlage von Schloss Merten ist die ehemalige Klosterkirche St. Agnes, eine dreischiffige romanische Basilika aus der zweiten Hälfte des 12. Jahrhunderts, die schon von Weitem in beherrschender Höhe über dem Siegtal zu sehen ist. Im Jahr 1699 zerstörte ein Brand das ganze Kloster und Teile der Kirche. Der Wiederaufbau dauerte 100 Jahre. Nach der Säkularisierung 1803 war sie Pfarrkirche für Merten und Umgebung.

Eitorfer Kirmes
Eitorf-Ortszentrum

Seit dem 12. Jahrhundert gibt es die Eitorfer Kirmes. Sie ist inzwischen die größte Kirmes im Rhein-Sieg-Kreis sowie in der Naturregion Sieg und findet mitten im Eitorfer Ortszentrum

Der 15.000 qm große Skulpturengarten des italienischen Malers und Bildhauers Giovanni Vetere, gelegen an einem kleinen Bachlauf mitten im Ortszentrum Eitorfs. Er dient als Ausstellungsfläche sowohl für die Skulpturen von Giovanni Vetere als auch für verschiedene Künstler der nebenanliegenden Galerie Incontro. Zu sehen sind Stein- und Holzskulpturen, Edelstahlobjekte und Bronzeplastiken.

am letzten oder vierten Wochenende im September statt. Neben vielen Fahrattraktionen, Schaustellergeschäften und einem Jahrmarkt endet die 4-tägige Veranstaltung mit einem großen Abschlussfeuerwerk der in Eitorf ansässigen pyrotechnischen Fabrik WECO.



Qualitätsgastgeber Sieg Übernachten in Eitorf

In Sachen Übernachtung ist an jeden gedacht: Familien fühlen sich in Ferienwohnungen wohl, Outdoor-Fans ruhen beim Camping direkt an der Sieg. Für alle anderen gibt es familiengeführte Hotels mit und ohne Sportangebot.

Über diesen QR-Code gelangt ihr direkt zu den Angeboten auf der Buchungsseite.



Einkehren in Eitorf

Über diesen QR-Code gelangt ihr direkt zu den Gastronomieangeboten in Eitorf.



Bienen- und Waldlehrpfad

3 km / 3,7 km
Eitorf-Hüppelröttchen
Start/Ziel: Wanderparkplatz Hüppelröttchen (Melchiorweg)
53783 Eitorf-Käsberg

Radweg Sieg Etappe 2

Stadt Blankenberg - Eitorf
12,2 km
Start: S-Bahn-Haltepunkt Blankenberg
Ziel: Bhf. Eitorf

Radweg Sieg Etappe 3

Eitorf - Windeck Rosbach
26,9 km
Start: Bhf. Eitorf
Ziel: Bhf. Windeck Rosbach

Informationen:
Besucherzentrum
Naturregion Sieg
Schönecker Weg 3
51570 Windeck-Schladern
Telefon 02292 956 20 23
www.windecker-laendchen.com
s.S. 64

Windeck

Wo die Sieg am schönsten ist


Wer Windeck meint, muss eigentlich „Windecker Ländchen“ sagen – wie die Bewohner ihre Heimat liebevoll nennen. Das Siegtal zeigt sich hier mit Tälern, Wäldern, Fachwerkhäusern und Burgen von seiner schönsten Seite. Entdecker stoßen überall auf Orte mit Geschichte: etwa das Naturdenkmal Blauer Stein, den sagenhaften Heilbrunnen bei Ohmbach oder einstige Wirtschaftsplätze wie den Siegwasserfall oder die Pulvermühle Elisenthal.


Freunde der Regionalgeschichte besuchen die Burgruine Windeck und das benachbarte Museumsdorf oder dringen in die Tiefen der Grube Silberhardt vor. Kulturinteressierte erleben Veranstaltungen in der Kulturhalle kabelmetal oder die Kunstaktionen des Künstlerwegs. Nicht nur für Familien lohnt sich ein Ausflug zum Naturerlebnispark Panarbora ins benachbarte Waldbröl – inklusive Baumwipfelpfad in luftiger Höhe.


Die Natursteig Sieg Etappen führen zum Nutscheider Höhenweg, zum Naturschutzgebiet der Wälder auf dem Leuscheid oder zum Aussichtspunkt Alter Stuhl. Zahlreiche Erlebniswege runden das Wanderangebot ab. Sportliche Herausforderungen bieten die Radtouren „Höhenflug“ und „Wald und Weide“. Wer noch mehr Abwechslung möchte, kommt beim Kanu- oder Bootfahren oder bei Alpakawanderungen auf seine Kosten.





TOURENANGEBOTE


Natursteig Sieg Etappe 5 
 Steten Wechsel in Ruhe genießen
 Eitorf - Herchen
 21,4 km / 7 Std. / 616 hm
 Start / Ziel: Bhf. Eitorf / Bhf. Herchen

Natursteig Sieg Etappe 6 
 Ein Muss für Waldfreunde
 Schleife um Herchen
 18,8 km / 6 Std., / 509 hm
 Start / Ziel: Bhf. Herchen


Natursteig Sieg Etappe 7 
 Auf Tuchfühlung mit der Sieg
 Herchen - Schladern
 18,4 km / 6 Std., 562 hm
 Start / Ziel: Bhf. Herchen / Bhf. Schladern


Natursteig Sieg Etappe 8 
 Reich an Ausblicken
 Schladern - Au
 18 km / 5:30 Std., 614 hm
 Start / Ziel: Bhf. Schladern / Bhf. Au


16 Försterweg 
 Schönstes Revier in NRW
 17,1 km / 5:30 Std. / 359 hm
 Start / Ziel: Wanderparkplatz
 Ringwallstraße in Windeck-Stromberg


17 Künstlerweg 
 Einblicke in Tal und Geschichte
 5,8 km / 2:30 Std. / 243 hm
 Start / Ziel: Sportplatz
 Windeck-Herchen


18 Wälderweg 
 Wandlungsfähiger Wald
 17,7 km / 6 Std. / 489 hm
 Start / Ziel: Wanderparkplatz Stromberg,
 Ringwallstraße, Windeck

19 Pulvermühlenweg 
 Ein Tal voller Überraschungen
 13 km / 4 Std. / 240 hm
 Start / Ziel: Bhf. Windeck-Dattenfeld

20 Zeitenweg 
 Ausflug in die Erdgeschichte
 4,5 km / 1:30 Std. / 49 hm
 Start / Ziel: Wanderparkplatz
 an der Sieg in Dreisel

21 Mäanderweg 
 Altes Bett, neue Heimat
 8,1 km / 3:30 Std. / 233 hm
 Start / Ziel: Bhf. Windeck-Schladern

22 Landlebenweg 
 Von Alpaka bis Zauberberg
 15,3 km / 4:30 Std. / 351 hm
 Start / Ziel: Grube Silberhardt,
 Windeck-Öttershagen

Radweg Sieg 
 64 km / 255 hm
 188 m 48 m
 Start / Ziel: Niederassel-Mondorf /
 Windeck-Rosbach (Bhf.)

Radweg Sieg Etappe 3
 Eitorf - Rosbach
 26,9 km
 Start: Bhf. Eitorf
 Ziel: Bhf. Rosbach

Radtour 5 Höhenflug
 58 km / 412 hm
 Start / Ziel: Bhf. Eitorf

Radtour 6 Wald und Weide
 21,2 km / 324 hm
 Start / Ziel: Bhf. Windeck-Herchen

Radtour 9 Tälersprung
 22,2 km 506 m 473 m
 Start: Regio-Bhf. Wissen
 Ziel: Bhf. Windeck-Schladern

Panarbora Radweg
 11,56 km / 361 hm
 Start: Panarbora Waldbröl
 Ziel: Bhf. Windeck-Schladern

Nutscheid Höhenweg
 27,2 km / 314 hm
 Start: Bhf. Hennef
 Ziel: Panarbora Waldbröl



outdooractive



komoot

ERLEBEN



Burgruine Windeck
 Im Thal Windeck, Windeck-Altwindeck

Imposante Burgruine mit tollen Ausblick über das Siegtal! Einst eine ausgedehnte Burganlage, deren Größe die heutige Ruine noch erahnen läßt.



Siegwasserfall
 Schönecker Weg 5, Windeck-Schladern

Der Siegwasserfall bei Schladern ist mit einer Breite von 84 m der größte Wasserfall in Nordrhein-Westfalen und eins der schönsten Naturschauspiele in Windeck. Besonders imposant ist er im Frühjahr oder bei Hochwasser.



Pulvermühle Elisenthal
 Elisenthalstraße, Windeck-Dattenfeld

Über Stege führt ein Rundweg durch das ehemalige Produktionsgelände der 1871 gegründeten Pulvermühle Elisenthal. Eberhard Schülgen, ein Kölner Fabrikant, ließ hier unter strengen Sicherheitsvorkehrungen Schwarzpulver für Sprengungen produzieren.



Museumsdorf Altwindeck
 Im Thal Windeck, Windeck-Altwindeck
 www.heimatmuseum-windeck.de

Das alte Schulgebäude birgt kulturhistorisch bedeutsame Exponate. Zudem laden zahlreiche historische Gebäude, wie Mühlen, Scheunen, Wohnstuben Bäckerei, „Tante Emma Laden“ und vieles mehr zum Besuch ein.



Siegtaldom
 Alte Schulstr. 3a, Windeck-Dattenfeld

In ihrer heutigen Form besteht die Pfarrkirche St. Laurentius seit 1879/80. Sie ist bereits die dritte Kirche, die an dieser Stelle erbaut wurde. Die Kirche wird auch „Siegtaldom“ genannt; sie ist die einzige doppeltürmige Kirche im Rhein-Sieg-Kreis.



Naturdenkmal Blauer Stein
 Zum Blauen Stein,
 Windeck-Kuchhausen
 www.bvv.leuscheid.de

Der Basaltkrater in Kuchhausen gilt als Naturdenkmal. Das vulkanische Gestein, zu kantigen Säulen erstarrt, tritt hier besonders eindrucksvoll zutage.



Heilbrunnen bei Ohmbach
 Windeck-Ohmbach,
 www.bvv.leuscheid.de

Der Sage nach trank eine erblindete Adelstochter vom Brunnenwasser und konnte kurz darauf wieder sehen. Der Heilbrunnen liegt unterhalb der Ortschaft Ohmbach in Richtung Ingelshof.



Windharfe Saal
 Windeck-Saal, Am Wälderweg /
 Natursteig Sieg Etappe 6

Musisch magische Momente garantiert die Windharfe am Wegesrand von Natursteig Sieg und Wälderweg. Die Ruhebänk am Klangobjekt lädt zum Verweilen und Lauschen ein.



Gedenkstätte „Landjuden an der Sieg“
 Bergstraße 9, Windeck-Rosbach
 www.ns-gedenkstaetten.de

Dauerausstellung zur Geschichte der Familie Seligmann und zum jüdischen Leben im Kreisgebiet.



© Paul Meitner


Grube Silberhardt
 Eisenbergstr. 29, Windeck-Öttershagen
 www.grube-silberhardt.de
 Die Grube Silberhardt bietet Di. bis Do. um 11.30 Uhr eine Führung an, eine Anmeldung ist nicht erforderlich. Öffnungszeiten Besucherbergwerk: Sa 11-17 Uhr und So 10-17 Uhr





© Paul Meitner


KINDERANGEBOTE





Alpakas des Westens 
 Rosterwiese 12, Windeck-Kohlberg
 www.alpakas-des-westens.de


Trailacademy 
 Burg-Windeck-Straße 10,
 Windeck-Schladern,
 www.trailacademy.de

Bootsverleih & Minigolf Herchen 
 In der Au 7, Windeck-Herchen
 www.bvv-herchen.de

Freibad Rosbach 
 Am Freibad 1, Windeck-Rosbach
 www.freibad-windeck.de

Hallenbad Dattenfeld 
 Bergische Str. 21, Windeck-Dattenfeld

Kunstaktionen am Künstlerweg 
 5,8 km
 Windeck-Herchen
 Am Kurpark, Windeck-Herchen

Audiodführung Burgruine Windeck 
 (10 Min)
 An der Burgruine Windeck,
 Windeck-Schladern

Grafenschatzweg 
 3 km
 Start am Waldfriedhof in
 Windeck-Schladern

Radweg Sieg Etappe 3
 Eitorf - Rosbach
 26,9 km
 Start: Bhf. Eitorf / Ziel: Bhf. Rosbach



Besucherzentrum Windeck
 Schönecker Weg 3, Windeck-Schladern
 Hier findet ihr kompetente Beratung, Infomaterial, regionale Produkte und eine Ausstellung mit „Erzählbäumen“ über die Geschichte des Siegtals, Expertentipps von Wandern bis Genuss und ein Tierstimmen-Quiz für Kinder.

Informationen:
Tourist-Info
Scheidter Straße 11
57577 Hamm (Sieg)
Telefon 02682 969789
www.hamm-sieg.de

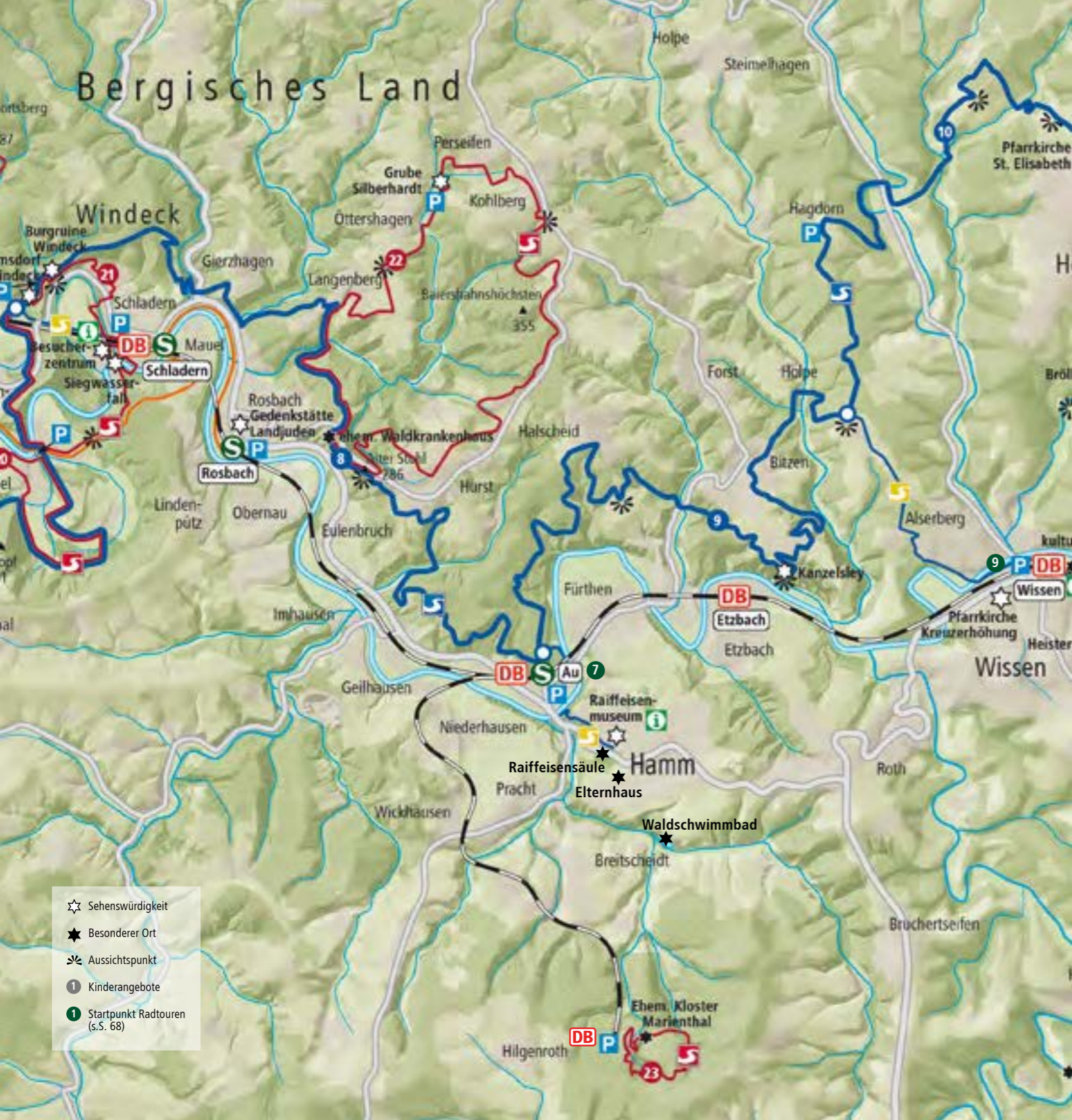
Hamm (Sieg)

Geburtsort von F. W. Raiffeisen

Auch heute erinnert noch vieles an das Leben des Sozialreformers Friedrich Wilhelm Raiffeisen, der 1818 in Hamm (Sieg) geboren wurde. In der Raiffeisenstraße 10 – nach mündlicher Überlieferung sein Geburtshaus – gibt das Deutsche Raiffeisenmuseum Einblicke in Leben und Schaffen des Vaters der Genossenschaftsidee.

Abseits der Gemeinde entdeckt man die Schönheit des „Hammer Ländchens“ mit seinen Tälern, Hügeln, steilen Hängen, schimmernden Flüssen und Bächen auf einer der vielen Touren des Wanderwegenetzes mit Anschluss zum Westerwaldsteig. Der Klosterdorfweg lädt zum Besuch des ehemaligen Franziskanerklosters in Marienthal ein.

Die Natursteig Sieg Etappe 9 führt u.a. zum romantisch gelegenen Aussichtspunkt Kanzelsley. Die „Hammer Berg- und Tal-Tour“ begeistert Zweiradfreunde, die sportliche Herausforderungen suchen. Freizeitsportler freuen sich über Natur pur beim Angeln an der Sieg oder Wasserspaß im größten Naturfreibad des Westerwaldes.



TOURENANGEBOTE



alle Touren auf outdooractive



alle Touren auf komoot

Natursteig Sieg Etappe 8

Reich an Ausblicken

Schladern - Au
18 km / 5:30 Std. / 614 hm
Start / Ziel: Bhf. Schladern / Bhf. Au

Natursteig Sieg Etappe 9

Liebesgeständnisse mit Siegblick

Au - Wissen
18,7 km / 5:30 Std. / 578 hm
Start / Ziel: Bhf. Au / Bhf. Wissen

23 Klosterdorfweg

Marienverehrung im stillen Tal

3,6 km / 1 Std. / 77 hm
Start / Ziel: Wanderparkplatz am ehem. Franziskanerkloster Marienthal, Am Kloster 15, Marienthal

Radtour 7

Hammer Berg- und Tal-Tour

42,5 km / 531 hm
Start / Ziel: Bhf. Au

Radtour 9

Tälersprung

22,2 km
▲ 506 m ▼ 473 m
Start: Regio-Bhf. Wissen
Ziel: Bhf. Windeck-Schladern

ERLEBEN

RAIFFEISEN

Friedrich Wilhelm Raiffeisen, eine historische Persönlichkeit, die Gesellschaftsstrukturen auf der ganzen Welt noch bis heute beeinflusst. Nur wenige wissen wo er geboren und aufgewachsen ist: in Hamm (Sieg). Entdeckt den Geburtsort Raiffeisens und erfährt mehr zu seiner Person.



Deutsches Raiffeisenmuseum

Raiffeisenstraße 10
Hamm (Sieg)
www.hamm-sieg.de



Elternhaus

(Romantik-Hotel Alte Vogtei)
Lindenallee 3, Hamm (Sieg)
www.altevogtei.de



Klosterdorf Marienthal und ehem. Franziskanerkloster Marienthal

Am Kloster 15, Marienthal
www.klosterdorf-marienthal.de

Historische Raiffeisenstraße

Hamm (Sieg)

Von Hamm (Sieg), der Geburtsstätte Raiffeisens, folgt man der historischen Raiffeisenstraße über seine Lebensstationen Weyerbusch und Flammersfeld bis nach Neuwied. Unterwegs kommt man an seinen Schaffensstationen, wie den beiden ehemaligen Bürgermeisterhäusern in Weyerbusch und Flammersfeld sowie am Raiffeisenturm vorbei. Nicht nur das gesamte Leben Friedrich Wilhelm Raiffeisens spielte sich entlang dieser Straße ab, sondern er ließ diese Straße auch Mitte des 19. Jh. bauen. Die ca. 40 km lange Strecke sollte den damals schlecht erschlossenen Westerwald mit der Hauptverkehrsader, dem Rhein, verbinden.

„Zum Raiffeisen“ das Wirtshaus der Biergenossenschaft

Bergstraße 9, Hamm (Sieg)
www.zum-raiffeisen.de

Auf 2 Etagen und in 8 Ausstellungsräumen gewährt das Deutsche Raiffeisenmuseum Einblicke in Leben und Werk des größten Sohnes von Hamm (Sieg), Friedrich Wilhelm Raiffeisen.

Das Elternhaus von F.W. Raiffeisen

(1818) aus dem Jahre 1753, befindet sich in der Mitte des Ortes gegenüber der Kirche. Es beherbergt heute das Romantik Hotel Alte Vogtei.

Raiffeisensäule

Lindenallee, Hamm (Sieg)

Auf der fast 3 Meter hohen, in Bronze gegossenen, Raiffeisensäule ist das Leben und Wirken von Friedrich Wilhelm Raiffeisen dargestellt.

Imposant thront das ehemalige Franziskanerkloster im kleinen Wallfahrtsort Marienthal. Die Wurzeln reichen bis ins 17. Jh. zurück. Noch heute sind das Kloster und der kleine Ort selber eine beliebte Wallfahrts- und Pilgerstätte. Das idyllische, in die Landschaft eingebettete Klosterdorf ist ein ideales Ausflugsziel für Naturliebhaber und Ausgangspunkt für zahlreiche Wanderungen. Auch der Klosterdorfweg verläuft rund um das Klosterdorf Marienthal und vermittelt einen Eindruck von der Entstehung der Marienverehrung in Marienthal und dem Leben im Klosterdorf. In Marienthal gibt es außerdem viele Gasthäuser, in denen Wanderer einkehren oder auch übernachten können.



Kanzelsley

Hoch oben über der Sieg, an Etappe 9 des Natursteig Sieg, liegt die romantische Kanzelsley. Schon im 19. Jh. sollen hier Liebespaare die Aussicht über das Siegtal genossen haben.



Waldschwimmbad Thalhausermühle

Thalhäuserstraße, Hamm (Sieg)

Riesige Wasserfläche mit Kletterwand und weitläufige Liegewiesen laden zum Verweilen ein. Für die Wasserqualität ist die Natur verantwortlich, denn das größte Naturbad in der Region wird mit Wasser aus dem Seelbach und dem Marienthaler Stollen gespeist.



Qualitätsgastgeber Sieg Übernachten in Hamm (Sieg)



Lust auf besondere Übernachtungsmöglichkeiten? z.B. im Elternhaus von F.W. Raiffeisen, im Wohnmobil am größten Naturfreibad des Westerwaldes, oder naturnah im Tipi, Hobbit-Homes oder Campingfass. Über diesen QR-Code gelangt ihr direkt zu den Angeboten auf der Buchungsseite.



Einkehren in Hamm

Über diesen QR-Code gelangt ihr direkt zu den Gastronomieangeboten in Hamm.

Wissen

Reich an Aussicht und Erlebnissen

Informationen:

Tourist-Info Wissenland
Bahnhofstraße 2
57537 Wissen
Telefon 02742 2686
www.wisserland.de

Wissen



Naturnahen Urlaub für jeden Geschmack bietet die reizvolle Landschaft des Wisserlandes. Familien treffen auf dem Auenlandweg fabelhafte Wesen, Kinder üben das Räuberleben bei den vielen Mitmachstationen am Räuberweg und jagen über Stock und Stein. Erhitzte Gemüter kühlt der Wasserspaß im Siegtalbad ab. Von der Stadt aus lohnt ein Spaziergang über die Siegpromenade zu Schloss Schönstein. Das kulturWERKwissen zieht mit seinem Eventprogramm Gäste von nah und fern an. Mountainbiker kommen im Bikepark des Ski-Club Wissen auf ihre Kosten.

Wortwörtlich den Horizont erweitern könnt ihr beim Wandern auf der Natursteig Sieg Etappe 10 rund um Wissen, die immer neue Fernsichten auf den Westerwald und Einblicke in offene Bachtäler erlaubt. Ohne Auto lässt sich hier gut vom Wanderbahnhof Wissen aus starten, der Besucher mit Infos und Serviceangeboten versorgt. Auch die Rädtouren „Nister Flitzer“ und „Stille Post“ starten am Bahnhof und überraschen mit tollen Aussichten.



TOURENANGEBOTE



alle Touren auf outdooractive



alle Touren auf komoot

Natursteig Sieg Etappe 9

Liebesgeständnis mit Siegblick
Au - Wissen
18,6 km / 5:30 Std / 578 hm
Start / Ziel: Bhf. Au / Bhf. Wissen

Natursteig Sieg Etappe 10

Schleife um Wissen
25,2 km / 7:30 Std. / 495 hm
Start / Ziel: Regio-Bhf. Wissen

Natursteig Sieg Etappe 11

So viele Pfade, so viele Aussichten
Wissen - Scheuerfeld
15,7 km / 4:30 Std. / 308 hm
Start / Ziel: Bhf. Wissen / Bhf. Scheuerfeld

24 Auenlandweg

Fabelhafte Wesen und mystische Landschaften
3,1 km / 1 Std. / 99 hm
Start / Ziel: Wanderparkplatz bei Blickhausen an der K 129

25 Räuberweg

Über Stock und Stein
4,7 km / 2 Std. / 96 hm
Start / Ziel: Parkplatz Camping „Im Eichenwald“, Roddern 1, Mittelhof

Radtour 8

Stille Post
17,7 km / 178 hm
Start / Ziel: Regio-Bhf. Wissen

Radtour 9

Tälersprung
22,2 km
▲ 506 m ▼ 473 m
Start: Regio-Bhf. Wissen
Ziel: Bhf. Windeck-Schladern

Radtour 10

Nister-Flitzer
28,2 km / 527 hm
Start / Ziel: Regio-Bhf. Wissen

Radtour 11

Westerwaldschleife Etappe 2
62,8 km
▲ 640 m ▼ 511 m
Start / Ziel: Regio-Bhf. Wissen

ERLEBEN



Pfarrkirche Kreuzerhöhung

Kirchplatz, Wissen

Sehenswerte Kirche im barocken Stil mit dem größten Kunstwerk des Malers Peter Hecker. Beim großen Brand der Stadt Wissen im Jahr 1788 wurde das ursprünglich romanische Gotteshaus zerstört und 1804 neu aufgebaut. Erweiterungen gab es in den Jahren 1912 bis 1914, sowie bis heute zahlreiche Sanierungen. Das Inventar ist im barocken Stil. Berühmt wurde die Kreuzerhöhungskirche durch die großflächigen Deckenbemalungen des Malers Peter Hecker (1884–1971), einem der letzten großen Kirchenmaler des 20. Jahrhunderts. Die Ausmalung der Wissener Pfarrkirche bildet das größte noch erhaltene Kunstwerk Heckers.



Schloss Schönstein

Schlosshof, Wissen

Auf einem Felsen an der Mündung des Elbbaches in die Sieg erhebt sich das geschichtsträchtige Schloss Schönstein. 1255 erstmals urkundlich erwähnt, befindet es sich heute im Privatbesitz des Hauses Hatzfeldt-Wildenburg. Da das Schloss bewohnt ist, ist leider keine Innenbesichtigung möglich. Doch auch von außen ist es ein Augenschmaus. Im Rahmen der Führung „Der Kapellenweg“ wird die Schlosskapelle auf Schloss Schönstein besichtigt. Die Führung könnt ihr in der Touristinformation Wissderland im RegioBahnhof in Wissen buchen (info@wisserlandtouristik.de).



kulturWERK

Walzwerkstraße 22, Wissen
www.kulturwerkwissen.eu

Wo einst Walzen dröhnten, der Geruch von Eisen und Fett in der Luft lag und zu Zeiten der Alfredhütte und des Warmwalzwerks die Luft vor Hitze flimmerte, befindet sich heute das kulturWERKwissen. 3000 Menschen arbeiteten in ihrem „WERK“, so der liebevolle Name der Arbeiter, die in Werksbussen aus dem gesamten Westerwald und an der Sieg kamen. Ziegelsteine und Beton bilden heute die eindrucksvolle Industriekulisse für die Veranstaltungen der Wissener eigenART, dem ehrenamtlichen Arbeitskreis Kultur.



Heisterkapelle

Heisterstraße 56, Wissen

Aufgrund ihrer Lage „Auf dem Heister“, wird die 1718 errichtete Kapelle St. Sebastian auch als Heisterkapelle bezeichnet. Auf einer Anhöhe am alten Verbindungsweg zwischen Schönstein und Wissen gelegen befindet sie sich heute im Eigentum der Schützenbruderschaft und zählt zu den wenigen noch erhaltenen Fachwerkkapellen in Rheinland-Pfalz. Eine Besichtigung ist im Rahmen der geführten Wanderung auf dem Kapellenweg möglich. Diese und weitere Führungen könnt ihr in der Touristinformation Wissderland im RegioBahnhof in Wissen buchen (info@wisserlandtouristik.de).

KINDERANGEBOTE



Siegtalbad 1

Stadionstraße 42, Wissen
www.siegtalbad.de



Mehrgenerationenpark

Steinbuschanlage 2

Steinbuschstraße
Wissen

Skate-Anlage 3

Stadionstraße 37
Wissen

Bikepark 4

Infos unter bikepark-wissen.de

Auenlandweg 5

3,1 km
Start / Ziel: Wanderparkplatz bei Blickhausen an der K 129

Räuberweg 6

4,7 km
Start / Ziel: Parkplatz Camping „Im Eichenwald“, Roddern 1, Mittelhof




Qualitätsgastgeber Sieg Übernachten in Wissen (Sieg)

Komfortabel im Hotel oder lieber naturnah im Familienferienhaus oder beim Camping?
Über diesen QR-Code gelangt ihr direkt zu den Angeboten auf der Buchungsseite.



Einkehren in Wissen

Über diesen QR-Code gelangt ihr direkt zu den Gastronomieangeboten in Wissen.



Betzdorf-Gebhardshain

Schätze entdecken – über und unter Tage

Informationen:

Tourist-Info
Betzdorf-Gebhardshain
Hellerstraße 2
57518 Betzdorf
Telefon 02741 291118
www.vg-bg.de

Der Barbaraturm auf der Steineberger Höhe –
Wahrzeichen der Verbandsgemeinde
Betzdorf-Gebhardshain

©Dominik Ketz

Am Fuße des Westerwaldes und inmitten einer malerischen Hügellandschaft liegt Betzdorf. Stadttouristen schlendern gerne durchs Zentrum mit seiner Fußgängerzone, besuchen den größten Wochenmarkt im nördlichen Rheinland-Pfalz oder genießen die Veranstaltungen in der Stadthalle. Andere nutzen Betzdorf als Basis für Ausflüge zu schönen Zielen und Wanderungen im Umland.

Dort lohnen sich tiefergehende Einblicke in die Bergbautradition im Besucherbergwerk Grube Bindweide in Steinebach. Auf Asthmatiker und Stressgeplagte wirkt die Luft im anerkannten Heilstollen therapeutisch heilsam und aufbauend. Wer auf den Förderturm klettert, hat dort einen wunderbaren Blick über den gesamten Westerwald bis hin zur Eifel.

Die nachhaltigen Angebote des Regionalprojekts Kräuterwind sorgen dafür, dass auch der Genuss nicht zu kurz kommt. Manufakturen, Kaufläden und Gärten bieten regionale Produkte, Seminare oder Gartentouren. Auf lokale Kost und Kräuter setzen die teilnehmenden Kräuterwirte.



ERLEBEN



Besucherbergwerk Grube Bindweide
Bindweider Straße 2, Steinebach (Sieg)
www.bindweide.de



Barbaratum
Auf der Steineberger Höhe, Malberg
www.bindweide.de



Bergbaumuseum Herdorf
Schulstraße 13,
Herdorf / Sassenroth



Grubenschmiede, Grube Bindweide
Bindweider Straße 2, Steinebach (Sieg)
www.bindweide.de

Ein unvergessliches Erlebnis für Jung und Alt, verbunden mit einer Reise durch die Zeit bietet die einzigartige Welt des Besucherbergwerks „Grube Bindweide“. Das Museum im Über-Tage-Bereich, das nach einem museums-pädagogischen Konzept entwickelt wurde, lässt erahnen, was unter Tage Wirklichkeit wird. Die Grubenbahn fährt 800 m ratternd in den Berg. Danach geht es 300 m weiter zu Fuß zurück. Hier wird hautnah spürbar, was es einst bedeutete, im Berg zu arbeiten, mitunter begleitet vom lauten Lärm einstiger Werkzeuge. Eindrucks-voll sind auch die rötlich-braunen erzhaltigen Felsgesteine und die Stalaktiten und Stalaktiten, die sich in den letzten Jahrzehnten gebildet haben.

Ein Top-Aussichtspunkt im Westerwald. Der Förderturm eines Bergwerks wurde an dieser exponierten Stelle auf der Steineberger Höhe wieder errichtet. Auch die Seiltrommel und ein kleines Schachthaus ergänzen das imposante Stahlgerüst. Der Barbaratum vervollständigt das Ensemble des Besucherbergwerks Grube Bindweide, zu dem auch der Heilstollen, die Grubenschmiede und ein Bergbau- und Walderlebnisweg gehören. Nach 96 Stufen ist die Aussichtsplattform in rund 20 Meter Höhe erreicht. Die Aussicht ist grandios: Ein Panoramablick über die walddreiche Landschaft mit direktem Blick auf das Hachenburger Schloss. Bei klarem Wetter ist das markante Siebengebirge am Rhein zum Greifen nahe.

Über 200 Exponate, ergänzt durch Texte, Großfotos und Multimedia-Objekte sowie das unter dem Museum eingerichtete Schaubergwerk vermitteln einen beeindruckenden Blick in die Arbeitswelt der Bergleute. Es kann ein Kombiprogramm aus Bergbaumuseum und Befahrung des Hüttenwäldchen-Stollens gebucht werden. Weitere Informationen und online-Buchungsmöglichkeit: www.kreis-altenkirchen.de/bergbaumuseum



Erlebt eine Schmiedevorführung in der komplett ausgestatteten Grubenschmiede. Ihr könnt aktiv mitmachen und selber „den Hammer schwingen“, um das glühende Stück Eisen auf dem Amboss zu bearbeiten.

Freibad Dickendorf 1
Talstraße 33
Gebhardshain-Dickendorf

Boulderlounge Linie 9 2
In der Aue 10, Scheuerfeld
www.linie-9.de



Heilstollen, Grube Bindweide
Bindweider Straße 2, Steinebach (Sieg)
www.bindweide.de



Steinerother Kopf
Steineroth

Vom Aussichtspunkt mit Picknickplatz und Themenrundweg zur Geschichte des Basaltabbaus, bieten sich fantastische Blicke über das Siegtal, den Westerwald bis hin zum Siebengebirge.



Wochenmarkt Betzdorf
Hellerstraße 2, Betzdorf

Besucht den größten Wochenmarkt im nördlichen Rheinland-Pfalz.

TOURENANGEBOTE



alle Touren auf outdooractive



alle Touren auf komoot

Natursteig Sieg Etappe 11
So viele Pfade, so viele Aussichten
Wissen - Scheuerfeld
15,7 km / 4:30 Std. / 308 hm
Start / Ziel: Bhf. Wissen / Bhf. Scheuerfeld

Radtour 11
Westerwaldschleife Etappe 2
62,8 km
640 m / 511 m
Start / Ziel: Regio-Bhf. Wissen

Natursteig Sieg Etappe 12
Die Besteigung des Steinerother Kopfes
Scheuerfeld - Alsdorf
16 km / 5 Std. / 407 hm
Start / Ziel: Bhf. Scheuerfeld / Bhf. Alsdorf

Radtour 13
MTB-Haupttroute A
45,9 km / 1006 hm
Start / Ziel: Bhf. Betzdorf

Natursteig Sieg Etappe 13
Muße, Mystik & Momente
Alsdorf - Kirchen
11,2 km / 3:30 Std. / 365 hm
Start / Ziel: Bhf. Alsdorf / Bhf. Kirchen

Einkehren in Betzdorf-Gebhardshain

Über diesen QR-Code gelangt ihr direkt zu den Gastronomieangeboten in Betzdorf-Gebhardshain.



**Qualitätsgastgeber Sieg
Übernachten in
Betzdorf-Gebhardshain**

Lieber im traditionellen Hotel entspannen oder in einer ehemaligen Wassermühle vom Müllersleben träumen? Über diesen QR-Code gelangt ihr direkt zu den Angeboten auf der Buchungsseite.



Informationen:

Tourist-Info Kirchen
Druiden.Hexen.SiegerLand
Lindenstraße 3
57548 Kirchen (Sieg)
Telefon 02741 688-850
www.kirchen-sieg.de

Kirchen

Hoch hinaus zu Natur und Kultur

Bitte eintreten ins Druiden.Hexen.SiegerLand! Kirchen gilt als Tor ins benachbarte Siegerland sowie das Bergische Land und ist beliebt bei Wanderern, Naturfreunden und kulturgeschichtlich Interessierten. Hier lohnt ein Besuch des Naturdenkmals Druidenstein, ein Basaltkegel vulkanischen Ursprungs, oder des Aussichtsturms Ottoturm. Hoch über dem Siegtal thront die ehemalige Höhenburg und heutige Jugendherberge Freusburg. Wer lieber unter Tage nach Geschichte(n) sucht, erfährt mehr über den Schieferabbau in den Besucherstollen von Brachbach und Mudersbach.

Bei kleinen und großen Entdeckern gleichermaßen beliebt ist der Tierpark in Niederfischbach mit seiner heimischen Tierwelt sowie einer Falknerei mit Greifvogel-Flugschau. Und auf dem „Eichhörchenweg“ werden junge Entdecker zu Eichhörchenexperten.

Wanderer sind eingeladen, neben dem Natursteig Sieg auch auf dem Qualitätswanderweg Druidensteig, dem Erzquellweg und weiteren Themenwegen die Natur mit ihren schönen Weitblicken, Bachtälern und Wäldern zu erkunden. Eine gute Kondition ist ein Muss für Radler, die auf der Tour „Bergbau per Bike“ in die geheimnisvolle Bergbauwelt eintauchen.

Nach so viel Aktivität schmeckt das traditionelle, malzige Siegtaler Landbier besonders gut, das in vielen lokalen Restaurants und Cafés ausgeschenkt wird.



TOURENANGEBOTE

Natursteig Sieg Etappe 13

Muße, Mystik & Momente
 Alsdorf - Kirchen
 11,2 km / 3:30 Std. / 365 hm
 Start / Ziel: Bhf. Alsdorf / Bhf. Kirchen

Natursteig Sieg Etappe 14

Die Burg, der Wald und das Wasser
 Kirchen - Mudersbach
 19,5 km / 6 Std. / 711 hm
 Start / Ziel: Bhf. Kirchen / Bhf. Mudersbach

26 Hexenweg

Dunkle Zeiten im Wildenburger Land
 7,8 km / 3 Std. / 273 hm
 Start / Ziel: Sportplatz Friesenhagen,
 Ecke St. Anna Weg / Klosterstraße

27 Eichhörnchenweg

Wissenswertes über das Leben der Eichhörnchen
 2,8 km / 1 Std. / 65 hm
 Start / Ziel: Wanderparkplatz am
 Tierpark Niederfischbach,
 Schlesingstraße, Niederfischbach

28 Erzquellweg

Bergbau, Bier und Baumriesen
 11,3 km / 4 Std. / 349 hm
 Start / Ziel: Parkplatz Erzquell-Brauerei,
 Kölner Straße 1, Mudersbach

Radtour 11

Westerwaldschleife Etappe 2
 62,8 km
 640 m / 511 m
 Start / Ziel: Regio-Bhf. Wissen

Radtour 12 Bergbau per Bike

22,6 km / 616 hm
 Start / Ziel: Bhf. Mudersbach

Radtour 13 MTB-Hauptroute A

45,9 km / 1006 hm
 Start / Ziel: Bhf. Betzdorf

Ruhr-Sieg-Radweg

Kirchen-Meschede
 113 km / 612 hm
 Start: Bhf. Kirchen



alle Touren auf outdooractive



alle Touren auf komoot

ERLEBEN



Nationaler Geotop Druidenstein
 Kirchen-Herkersdorf

Der Druidenstein ist ein isolierter Basaltkegel oberhalb der Ortschaften Herkersdorf und Offhausen der Stadt Kirchen (Sieg) und eine herausragende geologische Sehenswürdigkeit. Er liegt in 450 m über N. N. und erhebt sich etwa 20 m über seine Umgebung. Entstanden ist er in der Zeit des Jung-Tertiär vor ca. 1 bis 25 Mio. Jahren.



GeoBlick Ottoturm
 Kirchen-Herkersdorf

Der knapp 19 m hohe Ottoturm oberhalb der Stadt Kirchen wurde gleich zweimal errichtet. Einmal bereits im Jahre 1911 und nochmals komplett neu knapp 100 Jahre später. Hier von der Höhe des Kahlbergs genießen wir den wunderschönen „Rundum-Blick“ ins Siegtal, zur Freusburg und bis zu den Höhen des Westerwaldes.



Freusburg
 Burgstraße 46, Kirchen-Freusburg
 www.freusburg.jugendherberge.de

Die Burg Freusburg wirkt wie ein Wächter über dem Siegtal und ist heute eine Jugendherberge. Mit ihren großzügigen und gut ausgestatteten Räumlichkeiten ist sie auch für große Gruppen sehr gut geeignet. Erstmals erwähnt wurde die Burg im Jahre 1247.

KINDERANGEBOTE



Tierpark Niederfischbach
 Schlesingstraße, Niederfischbach
 www.tierpark-niederfischbach.de

Hof Erlenbruch
 Erlenbruch 1, Friesenhagen
 www.hof-erlenbruch.de

Naturfreibad Schinderweiher
 Weiherstraße 27, Mudersbach
 www.schinderweiher.de

Molzbergbad
 Auf dem Molzberg 6, Kirchen
 www.freizeitbad-molzberg.com

Minigolf im Imhäusertal
 Am Forellenteich 1,
 Kirchen-Herkersdorf

Bowling-Center
 Siegstraße 18, Kirchen
 www.kugellager-kirchen.de

Kinder-Spielparadies Flippolino
 Auf dem Molzberg 5-7, Kirchen
 www.flippolino.de



Eichhörnchenweg

2,8 km
 Start / Ziel: Wanderparkplatz am
 Tierpark Niederfischbach,
 Schlesingstraße, Niederfischbach



Erzquell-Stollen
 Mudersbach

Der Stollen führt über mehrere hundert Meter in den Berg hinein. Früher wurde der Abbau von Silber versucht, der aber mangels Ergiebigkeit eingestellt wurde. Das Wasser ist biologisch keimfrei und sehr weich, daher eignet es sich hervorragend zum Bierbrauen. Über eine 7 km lange Leitung wird das angestaute Wasser zur Erzquell-Brauerei geleitet.



Siegländer Dom
 Rothenbergstraße 11, Niederfischbach

Die katholische Pfarrkirche „St. Mauritius und Gefährten“, besser bekannt als „Siegländer Dom“, ist die einzige Kirche im Landkreis Altenkirchen, die vier Türme hat, was ihre stolze Größe noch eindrucksvoller unterstreicht. Die neuromanische Basilika wurde von 1897 bis 1898 erbaut und von 1956 bis 1958 das erste Mal renoviert. 1986 bis 1990 fand eine weitere, umfangreiche Innenrenovierung statt. Besonders sehenswert ist das Bodenmosaik im Mittelgang des Kirchenschiffes.



Wasserschloss Crottorf
 Krottorf 3, Friesenhagen

Einen Ausflug wert ist am Wochenende das Wasserschloss Crottorf in der Ortsgemeinde Friesenhagen. Es handelt sich dabei um einen ehemaligen Hof, der im Jahre 1542 zum Wasserschloss ausgebaut wurde. Das Wasserschloss Crottorf ist umgeben von vier markanten Türmen mit einem gemütlichen und ebenso romantischen Park mit Jahrhundert alten Bäumen. Eine Außenbesichtigung ist samstags und sonntags möglich.

Qualitätsgastgeber Sieg Übernachten in Kirchen

Lust zum Bleiben? Hotels und Landgasthöfe bieten euch schöne Übernachtungsangebote. Über diesen QR-Code gelangt ihr direkt zu den Angeboten auf der Buchungsseite.

Einkehren in Kirchen

Über diesen QR-Code gelangt ihr direkt zu den Gastronomieangeboten in Kirchen.

Baumwipfelpfad Panarbora

Dieser tolle Aussichtsturm ist 40 Meter hoch und ermöglicht einen einzigartigen Blick über die bergische Natur. Ein intensives Naturerlebnis bietet der Baumwipfelpfad mit interaktiven Erlebnisstationen. Er ist, inklusive Aussichtsturm, 1.635 Meter lang und verläuft komplett barrierefrei durch die Baumkronen. Am Boden sorgen Abenteuerspielplatz, Sinnesparcours, Grillhütte und Beachvolleyballfeld für ein rundes Angebot.

Wolltet ihr schon immer mal in einem Baumhaus übernachten? Hier ist das möglich! Ihr möchtet in eine andere Kultur eintauchen? Im Afrika-, Südamerika- oder Asien-Dorf wohnt ihr in einer afrikanischen Lehmhütte, einem südamerikanischen Stelzenhaus oder einer mongolischen Jurte – ganz ohne Fernreise.

Weitere Infos: www.panarbora.de

Baumwipfelpfad Panarbora, Nutscheidstr. 1, 51545 Waldbröl



100 Prozent Heimat!



Frisch aus erster Quelle



Picknickbox – Genuss unterwegs

Bucht euer individuelles Picknick-Arrangement in schönster Umgebung. An den Picknickstationen in der Naturregion Sieg stehen wetterfeste Boxen, die auf Bestellung frisch bestückt werden.

Und so geht's: Den Wunschkorb direkt auf den Homepages der teilnehmenden Anbieter individuell zusammenstellen, buchen und bezahlen. Im Anschluss daran erhaltet ihr einen Code, um die Kiste vor Ort zu öffnen und schon kann es losgehen. Ihr braucht euch um nichts weiter zu kümmern, auch eine Picknickdecke ist in der Buchung als Leihgabe enthalten.

Das Angebot könnte auch eine tolle Überraschung auf eurer Wander- oder Radtour sein und das Beste: keine lästige Schlepperei unterwegs!

Zu den Anbietern
und Standorten:





Besucherzentrum Naturregion Sieg



Direkt am Siegwasserfall in Windeck-Schladern befindet sich das Besucherzentrum der Naturregion Sieg. Hier könnt ihr euch kompetent beraten lassen und mit umfangreichem Infomaterial zu den Angeboten der Region eindecken. Außerdem erwartet euch eine große Auswahl regionaler Produkte, die sich als Andenken oder Mitbringsel eignen.

In der Ausstellung mit „Erzählbäumen“ erfahrt ihr anhand von Videos etwas über die Geschichte des Siegtals, Experten geben Tipps von Wandern bis Genuss und die Kinder erwartet ein Tierstimmen-Quiz.

Informationen

Ausführliche Informationen zur den Angeboten der Naturregion Sieg findet ihr unter www.naturregion-sieg.de Oder bestellt die Info-Broschüren und Karten telefonisch oder per Mail beim Besucherzentrum Naturregion Sieg:

Besucherzentrum Naturregion Sieg

Schönecker Weg 3, 51570 Windeck
Telefon: +49 (0)2292 956 20 23
E-Mail: info@naturregion-sieg.de
www.naturregion-sieg.de



Pocketguide Natursteig Sieg
14 Etappen plus Rheinanbindung mit ausführlichen Tourbeschreibungen und Kartenausschnitten



Pocketguide Erlebniswege Sieg
28 Rundwege mit ausführlichen Tourbeschreibungen und Kartenausschnitten



Übersichtskarte Radweg Sieg
Karte und Tourenbeschreibungen mit Tipps für Sehenswertes, Unterkünften, Service- und Verleihstationen



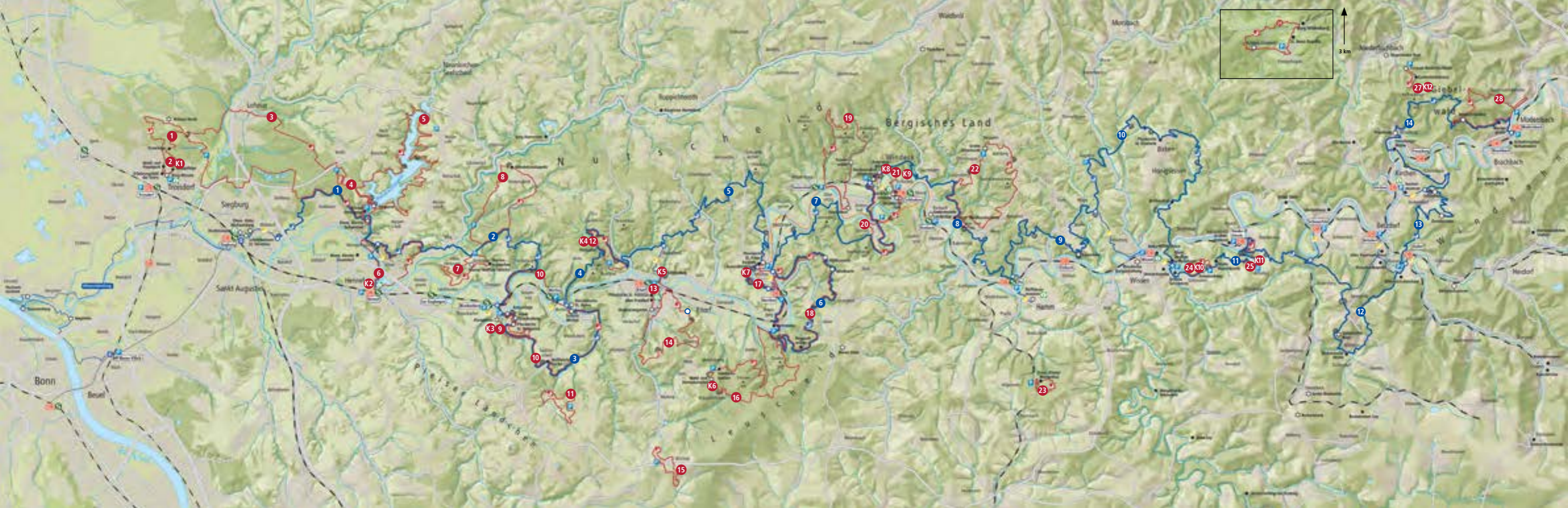
Übersichtskarte Für junge Entdecker*innen
Wanderwege und Freizeitangebote für Familien und Kinder



Übersichtskarte Naturregion Sieg
Faltpfad mit Natursteig Etappen, Erlebniswegen, und Sehenswürdigkeiten



Kanufahren auf der Sieg
Kanuverleiher und Anbieter von geführten Touren, Ein- und Ausstiegsstellen



Natursteig Sieg – Etappen

- Rheinanbindung** Bhf. Bonn-Vilich – Bhf. Siegburg (21 km)
- 01 Bhf. Siegburg – Bhf. Hennef (14,4 km)
 - 02 Bhf. Hennef – Bhf. Blankenberg (17,8 km)
 - 03 Bhf. Blankenberg – Bhf. Merten (12,9 km)
 - 04 Bhf. Merten – Bhf. Eitorf (14,7 km)
 - 05 Bhf. Eitorf – Bhf. Herchen (21,4 km)
 - 06 Schleife um Herchen (18,8 km)
 - 07 Bhf. Herchen – Bhf. Schladern (18,3 km)
 - 08 Bhf. Schladern – Bhf. Au (18 km)
 - 09 Bhf. Au – Bhf. Wissen (18,6 km)
 - 10 Schleife um Wissen (25,2 km)
 - 11 Bhf. Wissen – Bhf. Scheuerfeld (15,7 km)
 - 12 Bhf. Scheuerfeld – Bhf. Alsdorf (16 km)
 - 13 Bhf. Alsdorf – Bhf. Kirchen (11,2 km)
 - 14 Bhf. Kirchen – Bhf. Mudersbach (19,5 km)

Alle Weglängen inkl. Zuwege

Erlebniswege Sieg

- 01 Moorwaldweg (8,2 km)
- 02 Burgmäuseweg (2,4 km)
- 03 Heideweg (22,9 km)
- 04 Mönchweg (8,3 km)
- 05 Talsperrenweg (22,7 km)
- 06 Kulturlandweg (10,1 km)
- 07 Marienweg (7,2 km)
- 08 Holzweg (10,6 km)
- 09 Burgweg (5,7 km)
- 10 Dreitälerweg (16,6 km)
- 11 Streuobstweg (6,4 km)
- 12 Wildwiesenweg (5,6 km)
- 13 Stadtrundgang Eitorf (5,4 km)
- 14 Dörferweg (13,1 km)
- 15 Zeit-Reise-Weg (6,3 km)
- 16 Försterweg (17,1 km)
- 17 Künstlerweg (5,8 km)
- 18 Wälderweg (17,7 km)
- 19 Pulvermühlenweg (13,0 km)
- 20 Zeitenweg (4,5 km)
- 21 Mäanderweg (8,1 km)
- 22 Landlebenweg (15,3 km)
- 23 Klosterdorfweg (3,6 km)
- 24 Auenlandweg (3,1 km)
- 25 Räuberweg (4,7 km)
- 26 Hexenweg (7,8 km)
- 27 Eichhörnchenweg (2,8 km)
- 28 Erzquellweg (11,3 km)



- K1 Burgmäuseweg (2,4 km)
- K2 Auf den Spuren des Stadtlöwen (2,6 km)
- K3 Rätsel um Burg Blankenberg (2,5 km)
- K4 Fotosafari am Wildwiesenweg (5,6 km)
- K5 Kiki Erlebnis-Lehrpfad (2 km)
- K6 Wald- und Bienenlehrpfad (3,7 km / 3 km)
- K7 Kunstaktionen (5,8 km)
- K8 Audioführung Burgruine Windeck (Dauer 10 Min.)
- K9 Grafenschatz-Weg (3 km)
- K10 Auenlandweg (3,1 km)
- K11 Räuberweg (4,7 km)
- K12 Eichhörnchenweg (2,9 km)

Legende

- Zuweg Natursteig Sieg (Markierung: 5)
- Natursteig Sieg
- Etappe
- Erlebniswege Sieg
- Wanderparkplatz / Startpunkt Erlebnisweg
- Aussichtspunkt
- Sehenswürdigkeit

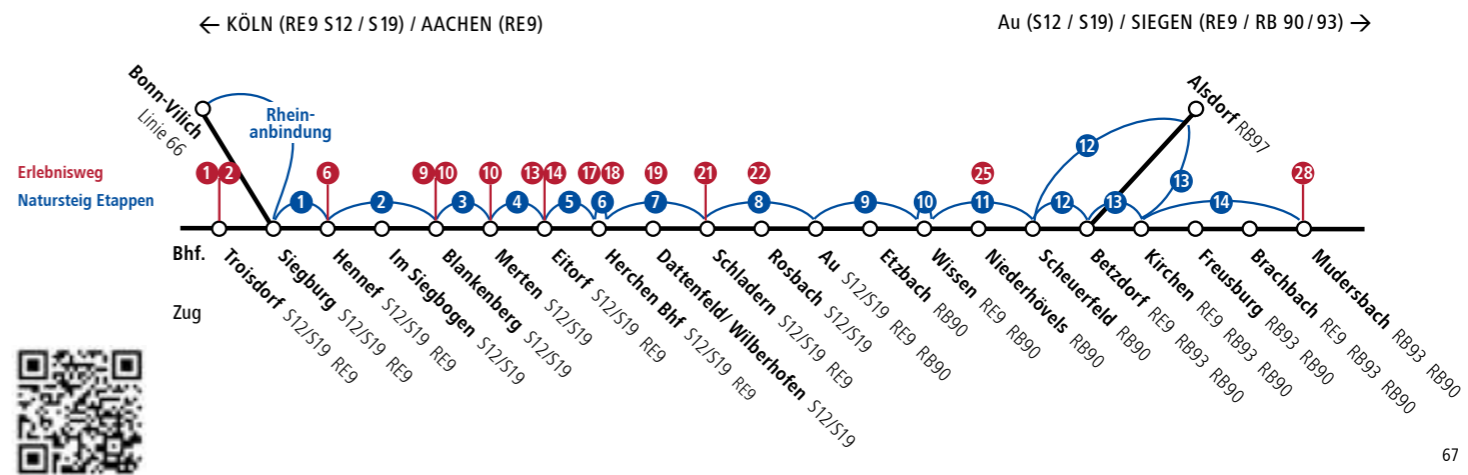
Optimal angebunden – mit der Bahn in der Naturregion Sieg unterwegs!

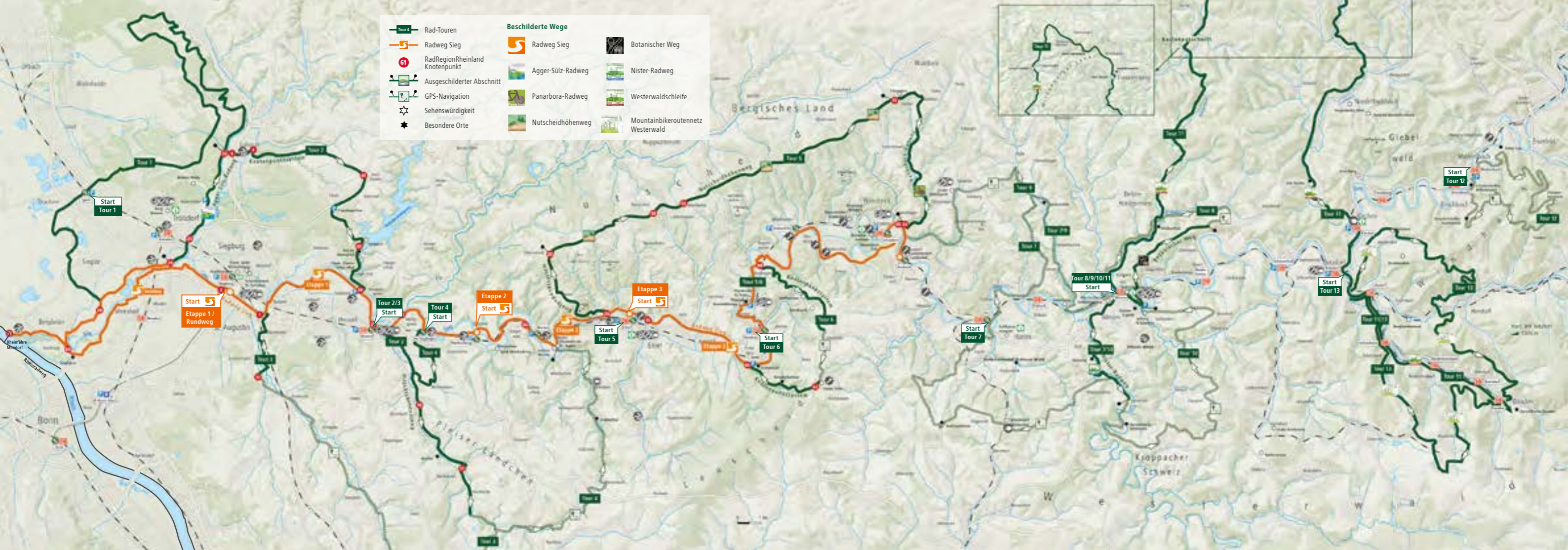
Bei eurem Urlaub oder bei einem Ausflug in die Naturregion Sieg könnt ihr getrost auf das Auto verzichten – die Bahn bringt euch direkt an die Sieg und zu den zahlreichen Angeboten der Region. So könnt ihr die Touren beliebig kombinieren.

Flexibel wandern mit Bus und Bahn

Jede Etappe des Natursteig Sieg startet und endet an einem Bahnhof. So könnt ihr direkt nach Verlassen des Zuges eure Wanderung beginnen und euch voll und ganz auf die Natur konzentrieren. Der nächste Bahnhof ermöglicht euch am Ende der Tour eine bequeme Rückkehr.

Auch viele der als Rundwege angelegten Erlebniswege Sieg sind an einen der mehr als 20 Bahnhöfe angebunden. Dieses Angebot schafft eine einzigartige Verbindung zu den Wanderwegen der Region.





- Rad-Touren**
- Radweg Sieg
 - RadRegion Rheinland Knotenpunkt
 - Ausgeschilderter Abschnitt
 - GPS-Navigation
 - Sehenswürdigkeit
 - Besondere Orte
- Beschilderte Wege**
- Radweg Sieg
 - Agger-Sülz-Radweg
 - Panarbora-Radweg
 - Nutscheidhöhenweg
 - Botanischer Weg
 - Nister-Radweg
 - Westerwaldschleife
 - Mountainbikeroutennetz Westerwald



- Radweg Sieg**
 Länge: 64 km
 Niederkassel-Mondorf bis Bhf. Rosbach
 Startpunkte: an allen Bahnhöfen der Naturregion Sieg von Siegburg bis Rosbach
 Höhenmeter: 255
 188 m 48 m
- Rundweg Siegburg – Bergheim – Siegburg**
 Länge: 29,7 km
 Start / Ziel: Bhf. Siegburg
- Etappe 1**
Siegburg – Stadt Blankenberg
 Länge: 18,1 km
 Start: Bhf. Siegburg
 Ziel: S-Bahn-Haltepunkt Blankenberg
- Etappe 2**
Stadt Blankenberg – Eitorf
 Länge: 12,2 km
 Start: S-Bahn-Haltepunkt Stadt Blankenberg
 Ziel: Bhf. Eitorf
- Etappe 3**
Eitorf – Rosbach
 Länge: 26,9 km
 Start: Bhf. Eitorf
 Ziel: Bhf. Rosbach

Tour 1 – Heide-Rider
 Länge: 45 km
 Start: Bhf. Spich
 Höhenmeter: 175

Tour 2 – Agger und Pflug
 Länge: 35,5 km
 Start: Bhf. Hennef / P Siegdamm
 Höhenmeter: 120

Tour 3 – Schmalspur-Tour
 Länge: 42 km
 Start: Bhf. Hennef
 Höhenmeter: 210

Tour 4 – Hanf im Glück
 Länge: 35,6 km
 Start: S-Bahn-Haltepunkt „Im Siegbogen“
 Höhenmeter: 288

Tour 5 – Höhenflug
 Länge: 58 km
 Start: Bhf. Eitorf
 Höhenmeter: 412

Tour 6 – Wald und Weide
 Länge: 21,2 km
 Start: Bhf. Herchen
 Höhenmeter: 324

Tour 7 – Hammer Berg- und Tal-Tour
 Länge: 42,5 km
 Start: Bhf. Au
 Höhenmeter: 531

Tour 8 – Stille Post
 Länge: 17,7 km
 Start: Bhf. Wissen
 Höhenmeter: 178

Tour 9 – Tälersprung
 Länge: 22,2 km
 Start: Bhf. Wissen
 Höhenmeter: 506 m 473 m

Tour 10 – Nister Flitzer
 Länge: 28,2 km
 Start: Bhf. Wissen
 Höhenmeter: 527

Tour 11 – Westerwaldschleife
 Länge: 62,8 km
 Start: Bhf. Wissen
 Höhenmeter: 640 m 511 m

Tour 12 – Bergbau per Bike
 Länge: 22,6 km
 Start: Bhf. Mudersbach
 Höhenmeter: 616

Tour 13 – MTB Hauptroute A
 Länge: 45,9 km
 Start: Bhf. Betzdorf
 Höhenmeter: 1.006

Optimal angebunden – mit der Bahn in der Naturregion Sieg unterwegs!
 Alle Tourempfehlungen starten an Bahnhöfen. Und egal, ob ihr den Radweg Sieg als Tagestour angehen oder nur ein paar Ziele miteinander verbinden möchten – mit der Bahn könnt ihr jeden Einstiegsort einfach erreichen und mit dem Zug zum Ausgangspunkt zurückfahren.

Bahnverbindungen:
 Bonn-Vilich Linie 66
 Radweg Sieg
 Bhf. Spich S12/S19
 Zug
 Troisdorf S12/S19
 Siegburg S12/S19 RE9
 Hennef S12/S19 RE9
 Im Siegbogen S12/S19 RE9
 Blankenberg S12/S19
 Merten S12/S19
 Eitorf S12/S19
 Herchen Bhf S12/S19 RE9
 Dattenfeld Wilberhofen S12/S19 RE9
 Schladem Rosbach S12/S19 RE9
 Au S12/S19 RE9
 Etzbach RE9 RB90
 Wissen RE9 RB90
 Niederhövels RE9
 Scheuerfelds RE9
 Betzdorf RE9 RB90
 Kirchen RE9 RB93 RB90
 Freusburg RE9 RB93 RB90
 Brachbach RE9 RB93 RB90
 Mudersbach RE9 RB93 RB90

← KÖLN (RE9 S12 / S19) / AACHEN (RE9) Au (S12 / S19) / SIEGEN (RE9 / RB 90 / 93) →

Impressum
 Herausgeber: Naturregion Sieg GbR, Siegburg
 Konzeption und Gestaltung: www.nzkd.de
 3. Auflage, September 2024



Besucherzentrum Naturregion Sieg

Schönecker Weg 3, 51570 Windeck

Telefon: +49 (0)2292 956 20 23

E-Mail: info@naturregion-sieg.de

www.naturregion-sieg.de



Naturregion
Sieg