

Empfehlungen für Mountainbiker

- * Das Radfahren im Wald ist nur auf Straßen und Wegen gestattet.
- * Das Verlassen von Wegen und Quer-, Wald- und Feldeinfahrten ist nach § 11 Landesforstgesetz ausdrücklich verboten.
- * Jeder Radfahrer muss Geschwindigkeit und Fahrweise einschätzen können und den Gelände-, Weg- und Witterungsverhältnissen anpassen.
- * Das Tragen von Helmen wird allen Bikern empfohlen.
- * Das Radfahren auf Forst- und Wirtschaftswegen sowie auf Gemeindestraßen geschieht auf eigene Gefahr. Jegliche Haftung seitens der Gemeinde, der Forstverwaltung oder der Grundstückseigentümer muss ausdrücklich ausgeschlossen werden.



Eitorf erleben!

Touristik-Service Eitorf e.V.

Rathaus, Markt 1
53783 Eitorf
Telefon +49 2243 19433
Telefax +49 2243 89179
touristinfo@eitorf.de
www.eitorf-erleben.de



Touren-Tipps für Mountain-Biker

Tour 3 46 km durch das Windecker Ländchen



Eitorf erleben!

Die Strecke ist zum Teil unbefestigt bis steinig und stellt Anforderungen an Fahrkönnen und Kondition.

Streckenprofil: 715 Höhenmeter



Maximale Steigung: 13,8 %



**Streckenverlauf: Rankenhohn • Altwindeck
Dattenfeld • Herchen • Stromberg • Käsberg**

Start/Ziel: Bahnhof Eitorf

- ▶ Einfahrt in Schulgasse (P+R-Anlage) bis Mündung auf Brückenstraße.
- ▶ **Links** abbiegen, geradeaus bis Siegbrücke, diese überqueren.
- ▶ Hinter der Brücke **rechts** auf die L 87. Hinter Abzweig Bohlscheid nach ca. 200 m **links** in Straße „Zum Bohlenbach“, geradeaus bis zur nächsten Wegespinne.
- ▶ **Rechts** abbiegen, ca. 1,5 km (**8 % Steigung**) auf unbefestigtem Weg bis zur asphaltierten Straße.
- ▶ **Links** abbiegen und geradeaus bis zur Kapelle Rankenhohn (**1. Hälfte leichte Steigung** – bis Sportplatz -, dann **Gefälle**).
- ▶ Kapelle links liegenlassen, nicht über die Schranke, sondern parallel auf dem be-

festigen Waldweg ca. 1,4 km bis Parkplatz Bornscheid (Wanderweg A 1).

- ▶ **Rechts** ab auf asphaltierte Straße, auf dieser bleiben bis Einmündung in die L 317.
- ▶ **Links** abbiegen, nach 300 m in den Waldweg (Wanderweg K, X12) ca. 2 km geradeaus auf dem Trampelpfad bis zum Hotel & Restaurant Landhaus Höhe (293 m).
- ▶ Hotel links liegen lassen, nach 500 m die L 312 **überqueren** und 1,5 km **geradeaus** bis zur K 55.
- ▶ Diese **überqueren**, ca. 5,3 km immer auf dem Wanderweg X12 bleibend, dann **rechts** ab zum Ort Ommeroth.
- ▶ Nach ca. 1.500 m **rechts** ab auf den Wanderweg X 28, ca. 2 km bis Ort Hönrath. Durch Hönrath hindurch, dann **rechts** ab auf den örtlichen Wanderweg , ca. 2,5 km bis Altwindeck.
- ▶ Über den Wanderweg NP8 ca. 2 km hinab nach Wilberhofen.
- ▶ In Wilberhofen **rechts** ab auf den Radweg Sieg . Diesem folgend erreichen Sie nach ca. 8 km den Ort Stromberg. Vor der Brücke **rechts** ab, nach ca. 50 m L 333.

- ▶ **Links** fahren, dann wieder **links** bis zur Siegbrücke, diese überqueren.
- ▶ Nach 200 m **rechts** ins Mühlenbachtal. Auf dem Wanderweg  ca. 4 km **steil hinauf** bis zu einer Wegegabelung (**Steigung bis 10 %**), letztes Stück (100 m) Asphalt.
- ▶ Auf dem Gipfelpunkt der Steigung (350 m ü.M.) **rechts** abbiegen auf den Melchiorweg (A 4, ) und ca. 5 km immer gerade-aus bis zum Wanderparkplatz Melchiorweg.
- ▶ **Geradeaus** bis zur K 18, dann **rechts** abbiegen und ca. 3 km abwärts bis Eitorf.